



Commune de Berneuil-sur-Aisne



Communauté de Communes
des Lisières de l'Oise

Plan Local d'Urbanisme

Pièce n°5b : Plan des réseaux

ARRET du Projet

Dossier annexé à la délibération du conseil
communautaire en date du : 8 juillet 2021

APPROBATION

Dossier annexé à la délibération du conseil
communautaire en date du :

Rendu exécutoire le :



Cabinet de conseils, projets et formations en urbanisme M.T. Projets
9 Rue du Château Mouzin - 51420 Cernay-les-Reims

ARVAL

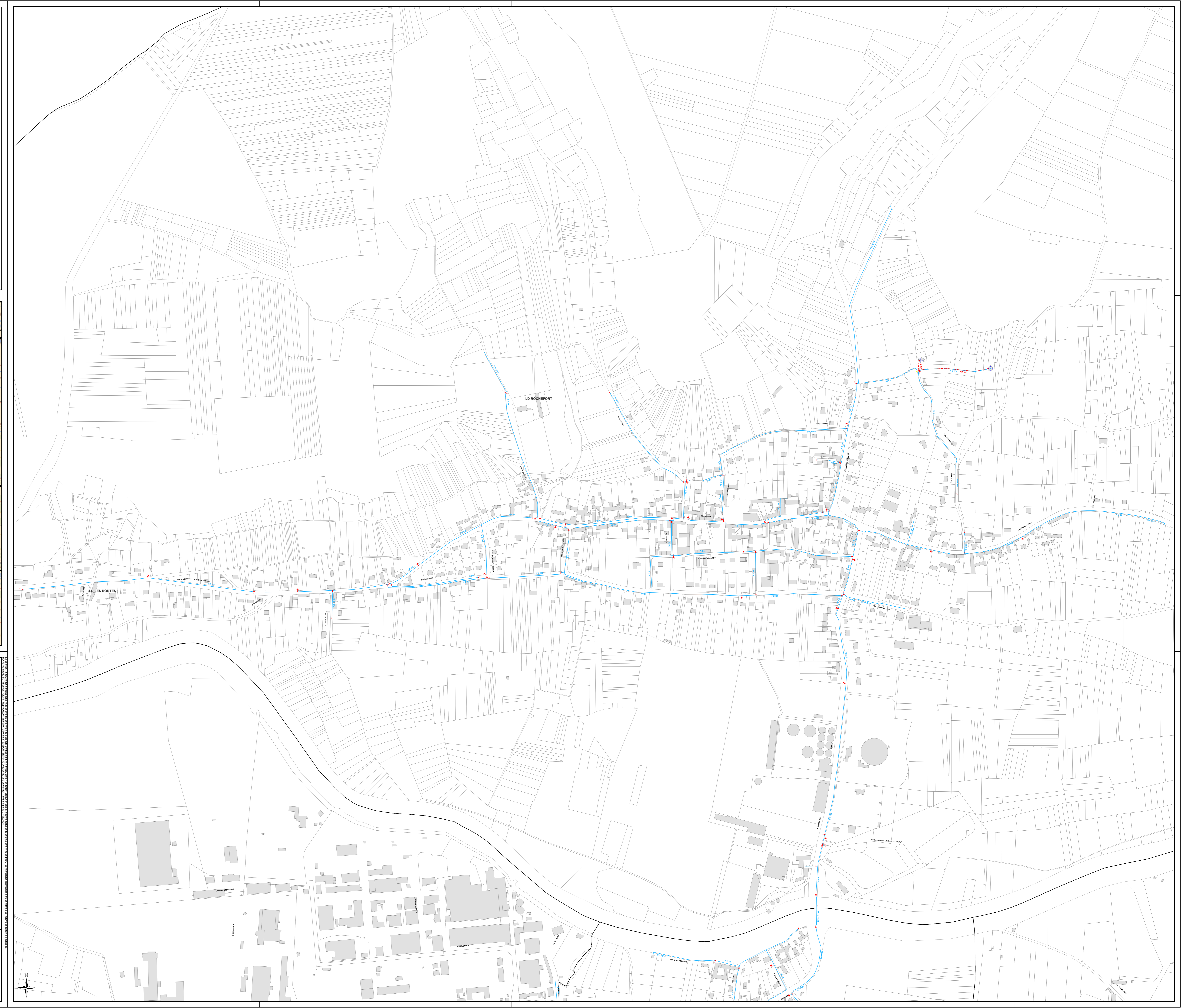
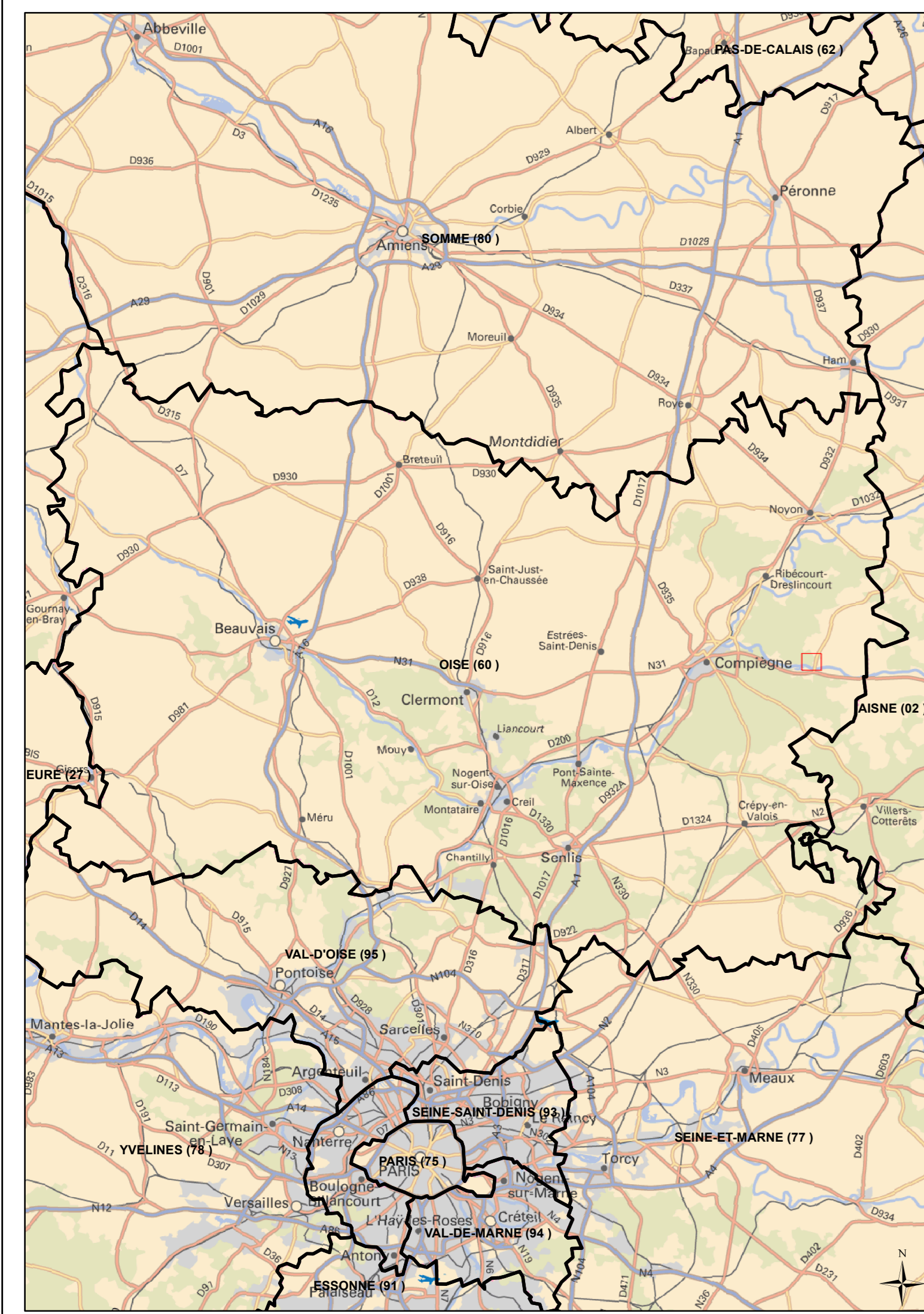
Agence d'Urbanisme ARVAL - SARL MATHIEU - THIMONIER - CARRAUD
3 bis, Plance de la République - 60800 CREPY-EN-VALOIS
Téléphone : 03 44 94 72 16 courriel : nicolas.thimonier@arval-archi.fr

Équipe d'études : N. Thimonier (Géographe-urbaniste) et M. Louërat (Urbaniste)

Participation financière du Conseil Départemental de l'Oise



Canalisations	Appareils	Ouvrages
Distribution	Vanne	Réservoir sur tour
Feeder	Vanne fermée	Réservoir semi-enterré / enterré
Défense incendie	Robinet 1/4 tour	Réservoir au sol / bache
Eau brute	Purge	Réserve incendie
Refoulement	Vidange	Production avec traitement
Refoulement/Distribution	Ventouse	Captage
Galerie	Plaque d'extrémité	Forage
--- Hors service	Réduction	Puits
- - - Vidange	Poteau d'incendie	Station de pompage
Branchement simple	Bouche d'incendie	Station de surpression
... Hors gestion SAUR	Compteur de production / sectorisation	Brise charge
	Compteur import / export	
	Compteur abonné	
	Débitmètre	
	Stabilisateur d'écoulement	
	Boîte à boues	
	Bouche de lavage	
	Clapet	
	Disjoncteur	
	Réducteur de pression	
	Régulateur de pression amont/aval	
	Soupape anti-bélier	



DEPARTEMENT DE L'OISE

SIAEP DE CUISE-LA-MOTTE

BERNEUIL-SUR-AISNE

Plan n° : Echelle : 1:2 500
 Cartographe A CHASE Date: 24/07/2019

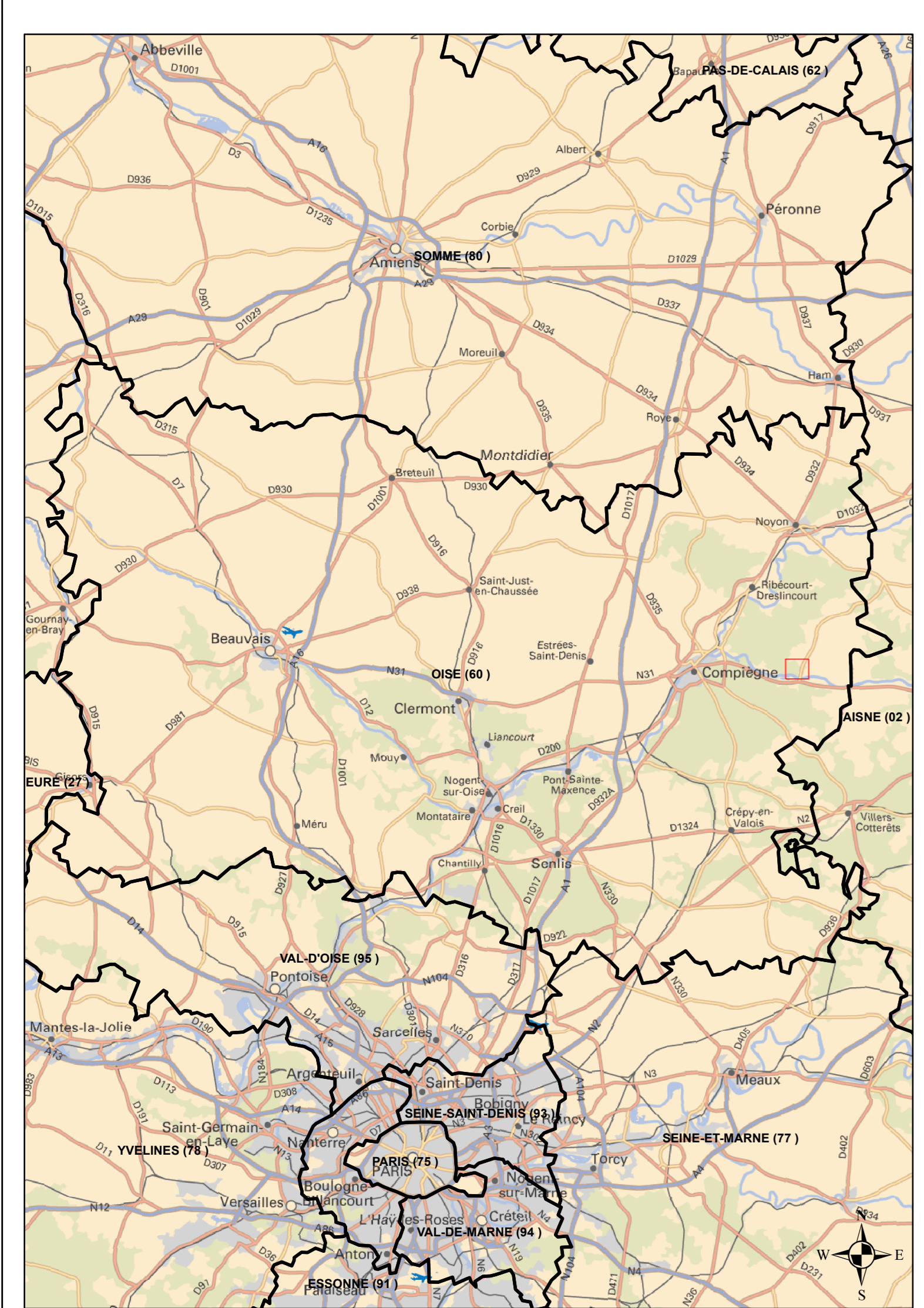


**RESEAU D'ALIMENTATION
 EN EAU POTABLE**

CPO Marne la Vallée
 8, Boulevard Michael FARADAY
 CS 30560
 77716 SERRIS / MARNE LA VALLEE CEDEX 4

Légende

	Réseau EU		Dégrilleur		Rond visitable
	Réseau EP		Dessableur		Carré visitable
	Réseau UN		Station d'épuration		Grille carrée / rectangulaire
	Réseau de refoulement EU		Bassin de rétention		Grille ronde
	Réseau EU sous vide		Déversoir d'orage		Avaloir
	Réseau EU sous pression		Poste de relevage		Avaloir à grille
	Réseau de refoulement EP				Tampon/avaloir
	Réseau EP sous vide				Rond borgne
	Réseau EP sous pression				Carré borgne
	Branchement EU				Exutoire
	Branchement EP				Boite de Branchement
	Branchement UN				Vanne
	Réseau inconnu				Ventouse
	Branchement inconnu				Chasse
					Vidange
					Débitmètre
					Clapet



DEPARTEMENT DE L'OISE

SIA DE CUISE-LA-MOTTE

BERNEUIL-SUR-AISNE

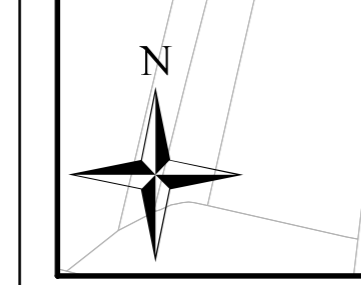
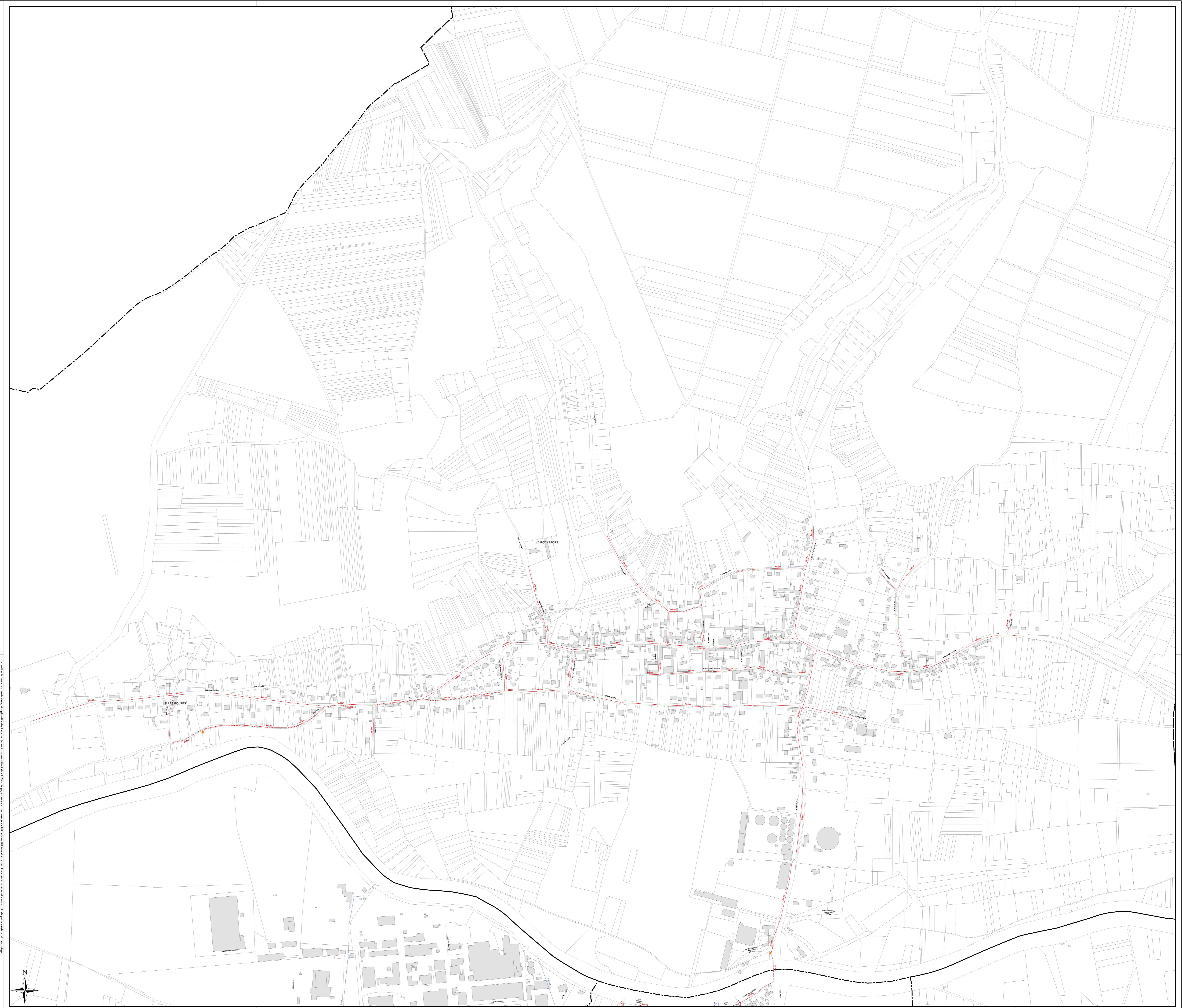
Plan N° : Echelle : 1:3 000

Cartographe : A CHASSE Date : 24/07/2019


RESEaux D'ASSAINISSEMENT

CPO Marne la Vallée

8, Boulevard Michael FARADAY
CS 30560
77716 SERRIS / MARNE LA VALLÉE CEDEX 4



Commune de Berneuil-sur-Aisne
Schéma de gestion des eaux pluviales



Maître d'ouvrage

Maître d'oeuvre

Commune de Berneuil-sur-Aisne

Verdi Ingénierie



Plan de réseaux des eaux pluviales

N° d'affaire : 03-01578

PHASE	ECHELLE	DESSINE PAR	VERIFIE PAR	APPROUVE PAR	N° DE PLAN	NOM DE FICHER
3	3000	TS	NH	SDA	1/1	plan réseaux

DATE	INDICE	MODIFICATIONS
20/07/2018	0	Première diffusion
06/02/2019	1	Remise en forme et ajouts suite à réunion

Légende

- Regards EP
- Grilles
- Avaloris
- Réseau d'eaux pluviales
- - - Réseau d'eaux pluviales supposé
- Exutoires
- ▲ non accessible
- ▲ accessible
- Ponceaux
- Fossés
- Axes d'écoulement
- Cours d'eau
- Limite communale

