



# Commune de Berneuil-sur-Aisne



Communauté de Communes  
des Lisières de l'Oise

## Plan Local d'Urbanisme

### Pièce n°7 : Informations jugées utiles

#### ARRET du Projet

Dossier annexé à la délibération du conseil  
communautaire en date du : 8 juillet 2021

#### APPROBATION

Dossier annexé à la délibération du conseil  
communautaire en date du :

Rendu exécutoire le :



Cabinet de conseils, projets et formations en urbanisme M.T. Projets  
9 Rue du Château Mouzin - 51420 Cernay-les-Reims

**ARVAL**

Agence d'Urbanisme ARVAL - SARL MATHIEU - THIMONIER - CARRAUD  
3 bis, Plance de la République - 60800 CREPY-EN-VALOIS  
Téléphone : 03 44 94 72 16 courriel : nicolas.thimonier@arval-archi.fr


Équipe d'études : N. Thimonier (Géographe-urbaniste) et M. Louërat (Urbaniste)



Participation financière du Conseil Départemental de l'Oise

SITE NATURA 2000





**Muséum  
national  
d'Histoire  
naturelle**

Date d'édition : 22/10/2014  
Données issues de la dernière base transmise à la Commission européenne.  
<http://inpn.mnhn.fr/site/natura2000/FR2200382>



## NATURA 2000 - FORMULAIRE STANDARD DE DONNEES

Pour les zones de protection spéciale (ZPS), les propositions de sites d'importance communautaire (pSIC), les sites d'importance communautaire (SIC) et les zones spéciales de conservation (ZSC)

# FR2200382 - Massif forestier de Compiègne

1. IDENTIFICATION DU SITE .....	1
2. LOCALISATION DU SITE .....	2
3. INFORMATIONS ECOLOGIQUES .....	3
4. DESCRIPTION DU SITE .....	7
5. STATUT DE PROTECTION DU SITE .....	8
6. GESTION DU SITE .....	8

## 1. IDENTIFICATION DU SITE

1.1 Type

B (pSIC/SIC/ZSC)

1.2 Code du site

FR2200382

1.3 Appellation du site

Massif forestier de Compiègne

1.4 Date de compilation

31/01/1996

1.5 Date d'actualisation

28/02/2009

1.6 Responsables

Responsable national et européen	Responsable du site	Responsable technique et scientifique national
Ministère en charge de l'écologie	DREAL Picardie	MNHN - Service du Patrimoine Naturel
<a href="http://www.developpement-durable.gouv.fr">www.developpement-durable.gouv.fr</a>	<a href="http://www.picardie.developpement-durable.gouv.fr">www.picardie.developpement-durable.gouv.fr</a>	<a href="http://www.mnhn.fr">www.mnhn.fr</a> <a href="http://www.spn.mnhn.fr">www.spn.mnhn.fr</a>
<a href="mailto:en3.en.deb.dgaln@developpement-durable.gouv.fr">en3.en.deb.dgaln@developpement-durable.gouv.fr</a>		<a href="mailto:natura2000@mnhn.fr">natura2000@mnhn.fr</a>

1.7 Dates de proposition et de désignation / classement du site

Date de transmission à la Commission Européenne : 30/04/2002



(Proposition de classement du site comme SIC)

Dernière date de parution au JO UE : 07/11/2013  
(Confirmation de classement du site comme SIC)

ZSC : date de signature du dernier arrêté (JO RF) : Pas de donnée

Texte juridique national de référence pour la désignation comme ZSC : Pas de donnée

## 2. LOCALISATION DU SITE

### 2.1 Coordonnées du centre du site [en degrés décimaux]

**Longitude** : 2,86444°

**Latitude** : 49,32917°

### 2.2 Superficie totale

3180 ha

### 2.3 Pourcentage de superficie marine

Non concerné

### 2.4 Code et dénomination de la région administrative

Code INSEE	Région
22	Picardie

### 2.5 Code et dénomination des départements

Code INSEE	Département	Couverture (%)
60	Oise	100 %

### 2.6 Code et dénomination des communes

Code INSEE	Communes
Donnée(s) non disponible(s).	

### 2.7 Région(s) biogéographique(s)

Atlantique (100%)



### 3. INFORMATIONS ÉCOLOGIQUES

#### 3.1 Types d'habitats présents sur le site et évaluations

Code	PF	Superficie (ha) (% de couverture)	Grottes [nombre]	Qualité des données	Évaluation du site			
					AIBICID	AIBIC		Évaluation globale
						Représentativité	Superficie relative	
<b>3130</b> <i>Eaux stagnantes, oligotrophes à mésotrophes avec végétation des Littorelletea uniflorae et/ou des Isoetes-Nanojuncetea</i>		0,32 (0,01 %)			C	C	B	C
<b>3140</b> <i>Eaux oligomésotrophes calcaires avec végétation benthique à Chara spp.</i>		0,32 (0,01 %)			C	C	C	C
<b>4030</b> <i>Landes sèches européennes</i>		3,18 (0,1 %)			C	C	C	C
<b>5130</b> <i>Formations à Juniperus communis sur landes ou pelouses calcaires</i>		3,18 (0,1 %)			C	C	B	C
<b>6120</b> <i>Pelouses calcaires de sables xériques</i>	X	3,18 (0,1 %)			C	C	A	B
<b>6210</b> <i>Pelouses sèches semi-naturelles et facies d'ombroussellement sur calcaires (Festuco-Brometalia) (= sites d'orchidées remarquables)</i>		3,18 (0,1 %)			A	C	B	A
<b>6230</b> <i>Formations herbueses à Nardus, riches en espèces, sur substrats siliceux des zones montagnardes (et des zones submontagnardes de l'Europe continentale)</i>	X	3,18 (0,1 %)			B	C	B	B
<b>6410</b> <i>Prairies à Molinia sur sols calcaires, tourbeux ou argilo-limoneux (Molinion caeruleae)</i>		3,18 (0,1 %)			C	C	C	C
<b>6430</b> <i>Mégaphorbiaies hygrophiles d'ourlets plantifères et des étiages montagnard à alpin</i>		0,32 (0,01 %)			A	C	A	A
<b>6510</b> <i>Prairies maigres de fauche de basse altitude (Alopecurus pratensis, Sanguisorba officinalis)</i>		3,18 (0,1 %)			C	C	A	B
<b>91E0</b> <i>Forêts alluviales à Alnus glutinosa et Fraxinus excelsior (Alno-Padion, Alnion incanae, Salicion albae)</i>	X	49,29 (1,55 %)			A	C	A	A
<b>9120</b> <i>Hétraies acidophiles atlantiques à sous-bois à Ilex et parois à Taxus (Quercion robur-petraeae ou Ilici-Fagion)</i>		431,53 (13,57 %)			A	C	A	A





Date d'édition : 22/10/2014  
 Données issues de la dernière base transmise à la Commission européenne.  
<http://npp.mnhn.fr/site/natura2000/FR2200362>

9130 Hétraies de l'Asporulo-Fagetum	2119,47 (66,65 %)	A	C	A	A
9160 Chênaies pédonculées ou chénaies-charmaies subatlantiques et médio-européennes du Carpinion betuli	176,49 (5,55 %)	C	C	A	B

- **PF** : Forme prioritaire de l'habitat.
- **Qualité des données** : G = «Bonne» (données reposant sur des enquêtes, par exemple); M = «Moyenne» (données partielles + extrapolations, par exemple); P = «Médiocre» (estimation approximative, par exemple).
- **Représentativité** : A = «Excellente»; B = «Bonne»; C = «Significative»; D = «Présence non significative».
- **Superficie relative** : A = 100  $\geq$  p > 15 %; B = 15  $\geq$  p > 2 %; C = 2  $\geq$  p > 0 %.
- **Conservation** : A = «Excellente»; B = «Bonne»; C = «Moyenne / réduite».
- **Evaluation globale** : A = «Excellente»; B = «Bonne»; C = «Significative».

### 3.2 Espèces inscrites à l'annexe II de la directive 92/43/CEE et évaluation

Groupe	Code	Nom scientifique	Espèce					Population présente sur le site					Évaluation du site			
			Type	Taille		Unité	Cat. CIRVIP	Qualité des données	AIBICID	AIBIC						
				Min	Max					Pop.	Cons.	Isol.	Glob.			
P	1381	<i>Dicranum viride</i>	p			i	P			C	B	A	B			
I	6199	<i>Callimorpha quadripunctaria</i>	p			i	P			C	C	C	C			
I	1079	<i>Limniscus violaceus</i>	p			i	P			D						
I	1083	<i>Lucanus cervus</i>	p			i	P			C	B	B	C			
I	1084	<i>Osmoderma eremita</i>	p			i	P			D						
I	1088	<i>Cerambyx cerdo</i>	p			i	P			D						
A	1166	<i>Triturus cristatus</i>	r	50		i	P			C	C	C	C			
M	1303	<i>Rhinolophus hipposideros</i>	w	200		i	P			C	C	C	C			
M	1303	<i>Rhinolophus hipposideros</i>	r	20		bfemales	P			C	C	C	C			
M	1304	<i>Rhinolophus ferrumequinum</i>	r	1		i	P			D						
M	1321	<i>Myotis emarginatus</i>	w	1		i	P			D						
M	1323	<i>Myotis bechsteinii</i>	w	2		i	P			D						
M	1324	<i>Myotis myotis</i>	r	150		i	P			C	C	C	C			



- **Groupe** : A = Amphibiens, B = Oiseaux, F = Poissons, I = Invertébrés, M = Mammifères, P = Plantes, R = Reptiles.
- **Type** : p = espèce résidente (sédentaire), r = reproduction (migratrice), c = concentration (migratrice), w = hivernage (migratrice).
- **Unité** : I = individus, p = couples, adults = Adultes matures, area = Superficie en m<sup>2</sup>, biemales = Femelles reproductrices, cmales = Mâles chanteurs, colonies = Colonies, istems = Tiges florales, grids1x1 = Grille 1x1 km, grids10x10 = Grille 10x10 km, grids5x5 = Grille 5x5 km, length = Longueur en km, localities = Stations, logs = Nombre de branches, males = Mâles, shoots = Pousses, stones = Cavités rocheuses, subadults = Sub-adultes, trees = Nombre de troncs, tutts = Touffes.
- **Catégories du point de vue de l'abondance (Cat.)** : C = espèce commune, R = espèce rare, V = espèce très rare, P = espèce présente.
- **Qualité des données** : G = «Bonne» (données reposant sur des enquêtes, par exemple); M = «Moyenne» (données partielles + extrapolations, par exemple); P = «Médiocre» (estimation approximative, par exemple); DD = Données insuffisantes.
- **Population** : A = 100 ≥ p > 15 % ; B = 15 ≥ p > 2 % ; C = 2 ≥ p > 0 % ; D = Non significative.
- **Conservation** : A = «Excellente» ; B = «Bonne» ; C = «Moyenne / réduite».
- **Isolément** : A = population (presque) isolée ; B = population non isolée, mais en marge de son aire de répartition ; C = population non isolée dans son aire de répartition élargie.
- **Evaluation globale** : A = «Excellente» ; B = «Bonne» ; C = «Significative».

### 3.3 Autres espèces importantes de faune et de flore

Groupe	Code	Nom scientifique	Population présente sur le site				Motivation							
			Taille		Unité	Cat.	Annexe Dir. Hab.		Autres catégories					
			Min	Max			IV	V	A	B	C	D		
B		<i>Pernis apivorus</i>			i	P			X				X	
B		<i>Dryocopus martius</i>			i	P			X				X	
B		<i>Dendrocoptes medius</i>			i	P			X				X	
B		<i>Lanius collurio</i>			i	P			X				X	
I		<i>Ampedus elongatus</i>			i	P								X
P		<i>Anemone ranunculoides</i>			i	P								X
P		<i>Bromus benekenii</i>			i	P								X
P		<i>Calamagrostis canescens</i>			i	P								X
P		<i>Calamintha mentifolia</i>			i	P								X
P		<i>Cardamine impatiens</i>			i	P								X
P		<i>Carex depauperata</i>			i	P								X
P		<i>Carex humilis</i>			i	P								X
P		<i>Carex reichenbachii</i>			i	P								X







## 4. DESCRIPTION DU SITE

### 4.1 Caractère général du site

Classe d'habitat	Pourcentage de couverture
N09 : Pelouses sèches, Steppes	1 %
N16 : Forêts caducifoliées	99 %

### Autres caractéristiques du site

Vaste complexe forestier, situé à la confluence de l'Oise et de l'Aisne, intégrant l'essentiel des potentialités forestières, intraforestières et de lisières du nord du Tertiaire parisien. La variété des substrats tertiaires (plus la craie campanienne) associée à la morphologie tortueuse de la cuesta de l'Île-de-France avec des buttes témoins isolées et son vaste glacis de piémont étendu vers le nord, la confluence des cortèges biogéographiques subatlantiques, précontinentaux et méridionaux induisent une quasi exhaustivité dans la représentation des types forestiers du Tertiaire parisien septentrional. Sont représentés de très nombreux contrastes hydromorphiques et mésoclimatiques avec des successions caténales complètes et optimales. La palette des habitats forestiers est rehaussée par une sylviculture de qualité et de tradition historique qui a maintenu le massif dans un état d'exemplarité et de représentativité à la fois écologique, biologique, sylvicole et cynégétique.

Vulnérabilité : L'état de conservation générale du massif de Compiègne peut être qualifié de bon, au regard des espaces forestiers semi-naturels ayant conservé une structuration écologique et sylvicole optimale.

### 4.2 Qualité et importance

La taille du massif et la présence par endroit de chênes et de hêtres pluricentennaires ("les Beaux Monts") lui confère un intérêt écosystémique exceptionnel pour l'entomofaune, l'avifaune (rapaces et passereaux nicheurs) et les populations de grands mammifères. Outre ces aspects, les intérêts spécifiques sont essentiellement :

\* Floristiques : cortèges sylvatiques exceptionnels en Picardie en situation de confluence atlantique, médioeuropéenne et méridionale, avec microrépartition à l'intérieur du massif, nombreuses limites d'aire notamment médioeuropéennes (*Rubus saxatilis*, *Lathyrus linifolius* var. *montanus*,...), nombreuses plantes rares et menacées dont de très importantes populations de *Carex reichenbachii*, une quinzaine d'espèces protégées, présence historique exceptionnelle en plaine d'une orchidée parasite (*Epipogium aphyllum*).

\* Entomologique : exceptionnelle diversité des cortèges d'insectes liés aux vieilles forêts avec 4 espèces de coléoptères de la directive, protégées en France. En particulier, il faut noter probablement la seule population importante et stable de *Lucanus cervus* du nord de la France et la présence du rarissime *Limoniscus violaceus*. Plusieurs espèces d'odonates sont menacées au niveau national.

\* Batrachologique

\* Herpétologique

\* Ornithologique (le site est compris en majeure partie dans une ZPS de 24647 ha).

\* Mammalogique : notamment population de cerf, de chat sauvage, petits carnivores, chauves-souris (Petit rhinolophe et Grand murin dans le château).

### 4.3 Menaces, pressions et activités ayant une incidence sur le site

Il s'agit des principales incidences et activités ayant des répercussions notables sur le site

Incidences négatives				
Importance	Menaces et pressions [code]	Menaces et pressions [libellé]	Pollution [code]	Intérieur / Extérieur [ilolb]
H	G05.01	Piétinement, surfréquentation		I
H	I01	Espèces exotiques envahissantes		I
M	K04.05	Dégâts provoqués par les herbivores (gibier inclus)		I



Incidences positives				
Importance	Menaces et pressions [code]	Menaces et pressions [libellé]	Pollution [code]	Intérieur / Extérieur [I/O/B]

- **Importance** : H = grande, M = moyenne, L = faible.
- **Pollution** : N = apport d'azote, P = apport de phosphore/phosphate, A = apport d'acide/acidification, T = substances chimiques inorganiques toxiques, O = substances chimiques organiques toxiques, X = pollutions mixtes.
- **Intérieur / Extérieur** : I = à l'intérieur du site, O = à l'extérieur du site, B = les deux.

#### 4.4 Régime de propriété

Type	Pourcentage de couverture
Domaine privé de l'état	%
Propriété privée (personne physique)	%

#### 4.5 Documentation

Lien(s) :

#### 5.1 Types de désignation aux niveaux national et régional

Code	Désignation	Pourcentage de couverture
23	Réserve biologique dirigée	3 %
27	Réserve biologique domaniale dirigée	3 %
21	Forêt domaniale	99 %

#### 5.2 Relation du site considéré avec d'autres sites

Désignés aux niveaux national et régional :

Code	Appellation du site	Type	Pourcentage de couverture
------	---------------------	------	---------------------------

Désignés au niveau international :

Type	Appellation du site	Type	Pourcentage de couverture
------	---------------------	------	---------------------------

#### 5.3 Désignation du site

## 6. GESTION DU SITE

### 6.1 Organisme(s) responsable(s) de la gestion du site

Organisation : Office national des forêts.





Adresse :

Courriel :

## 6.2 Plan(s) de gestion

Existe-il un plan de gestion en cours de validité ?

Oui

Non, mais un plan de gestion est en préparation.

Non

## 6.3 Mesures de conservation

Aménagement forestier de la forêt domaniale de Compiègne (1996-2010)

ZNIEFF



# MASSIF FORESTIER DE COMPIÈGNE, LAIGUE ET OURSCAMPS-CARLEPONT (Identifiant national : 220014322)

(ZNIEFF Continentale de type 1)

(Identifiant régional : 60SOI101)

La citation de référence de cette fiche doit se faire comme suite : Conservatoire des Sites Naturels de Picardie (FRANÇOIS R.), - 220014322, MASSIF FORESTIER DE COMPIÈGNE, LAIGUE ET OURSCAMPS-CARLEPONT. - INPN, SPN-MNHN Paris, 72P. <https://inpn.mnhn.fr/zone/znieff/220014322.pdf>

Région en charge de la zone : Picardie

Rédacteur(s) : Conservatoire des Sites Naturels de Picardie (FRANÇOIS R.)

Centroïde calculé : 630617°-2480437°

## Dates de validation régionale et nationale

Date de premier avis CSRPN : 20/05/1999

Date actuelle d'avis CSRPN : 18/09/2017

Date de première diffusion INPN : 02/01/1900

Date de dernière diffusion INPN : 13/03/2018

1. DESCRIPTION .....	2
2. CRITERES D'INTERET DE LA ZONE .....	8
3. CRITERES DE DELIMITATION DE LA ZONE .....	8
4. FACTEUR INFLUENCANT L'EVOLUTION DE LA ZONE .....	9
5. BILAN DES CONNAISSANCES - EFFORTS DES PROSPECTIONS .....	10
6. HABITATS .....	10
7. ESPECES .....	12
8. LIENS ESPECES ET HABITATS .....	72
9. SOURCES .....	72

## 1. DESCRIPTION

### 1.1 Localisation administrative

- Département : Oise
- Commune : Gilocourt (INSEE : 60272)
- Commune : Vieux-Moulin (INSEE : 60674)
- Commune : Orrouy (INSEE : 60481)
- Commune : Trosly-Breuil (INSEE : 60647)
- Commune : Béthisy-Saint-Martin (INSEE : 60067)
- Commune : Cuise-la-Motte (INSEE : 60188)
- Commune : Choisy-au-Bac (INSEE : 60151)
- Commune : Bailly (INSEE : 60043)
- Commune : Chelles (INSEE : 60145)
- Commune : Morienval (INSEE : 60430)
- Commune : Verberie (INSEE : 60667)
- Commune : Pierrefonds (INSEE : 60491)
- Commune : Saint-Crépin-aux-Bois (INSEE : 60569)
- Commune : Saint-Sauveur (INSEE : 60597)
- Commune : Berneuil-sur-Aisne (INSEE : 60064)
- Commune : Passel (INSEE : 60488)
- Commune : Plessis-Brion (INSEE : 60501)
- Commune : Saint-Léger-aux-Bois (INSEE : 60582)
- Commune : Cuts (INSEE : 60189)
- Commune : Caisnes (INSEE : 60118)
- Commune : Saint-Étienne-Roilaye (INSEE : 60572)
- Commune : Sempigny (INSEE : 60610)
- Commune : Béthisy-Saint-Pierre (INSEE : 60068)
- Commune : Rethondes (INSEE : 60534)
- Commune : Nampcel (INSEE : 60445)
- Commune : Tracy-le-Mont (INSEE : 60641)
- Commune : Lacroix-Saint-Ouen (INSEE : 60338)
- Commune : Moulin-sous-Touvent (INSEE : 60438)
- Commune : Pontoise-lès-Noyon (INSEE : 60507)
- Commune : Chiry-Ourscamp (INSEE : 60150)
- Commune : Tracy-le-Val (INSEE : 60642)
- Commune : Carlepont (INSEE : 60129)
- Commune : Montmacq (INSEE : 60423)
- Commune : Saint-Jean-aux-Bois (INSEE : 60579)
- Commune : Compiègne (INSEE : 60159)
- Commune : Attichy (INSEE : 60025)

### 1.2 Superficie

27143,16 hectares

### 1.3 Altitude

Minimale (mètre): 30

Maximale (mètre): 151

### 1.4 Liaisons écologiques avec d'autres ZNIEFF

*Non renseigné*

### 1.5 Commentaire général

DESCRIPTION

Le massif forestier de Compiègne/Laigue/Ourscamps-Carlepont s'étend en rive gauche de la rivière Oise, sur l'extrémité occidentale du plateau du Soissonnais, au contact des régions naturelles du Valois, du Plateau picard, du Noyonnais et de la Région d'Estrées.

Cette forêt s'étale sur une succession de cuvettes sises entre la cuesta, qui frange les massifs à l'est et au sud, et les glacis et les terrasses alluviales, qui font transition avec les rivières Oise et Aisne.

Ces cuvettes sont essentiellement développées sur des affleurements sableux (des sables cuisiers : étage géologique dont la localité éponyme est Cuise-la-Motte) plus ou moins remaniés, parfois sous forme de pseudo-dunes, et, en-dessous, par les affleurements des argiles sparnaciennes.

Sur les épaisseurs de sables les plus importantes se sont développés des sols lessivés (podzols ou sols bruns podzoliques), notamment en Forêt de Compiègne vers La Muette, en lien notamment avec la présence ancienne de vastes landes à Ericacées, reboisées progressivement depuis le XVIIIème siècle.

Des chênaies sessiliflores (*Quercion robori-petraeae*) et des chênaies-charmaies-hêtraies acidoclines atlantiques (du *Lonicero-Carpinenion* pour une bonne part) dominent les peuplements sur sols bruns sableux, traités en futaie régulière ou en futaie de reconversion, pour la plus grande partie.

Les secteurs les plus argileux, quant à eux, permettent la présence d'aulnaies-peupleraies à grandes herbes, ou d'ormaiies-frênaies à Orme lisse sur banquettes alluviales (*Ulmo laevis-Fraxinetum excelsioris*), par exemple vers le Carrefour de l'Armistice en Forêt de Compiègne, ou vers la Queue de Saint-Etienne en Forêt d'Ourscamps.

Les assises d'argiles constituent autant de planchers de nappes, dont les sources perchées sont disposées en auréoles le long des reliefs marqués. La nappe du Cuisien, sous-tendue par les argiles sparnaciennes, alimentent des petits cours d'eau (ru de Berne, ru des Planchettes, ru des Hayettes, ru de Saint-léger...), des mares et des zones humides.

Des affleurements ponctuels d'argile de Laon dans les sables cuisiers génèrent la présence de frênaies à Grande prêle (*Equiseto maximae-Fraxinetum excelsioris*), notamment sur les flancs des Grands Monts.

Des suintements fangeux à Dorine à feuilles opposées (*Chrysosplenium oppositifolium*) s'y développent également, notamment au niveau des sources incrustantes tuffeuses.

Quelques rares prairies humides subsistent, notamment en Forêt de Compiègne, vers Vieux-Moulin.

Les portions de plateaux reposent sur la plate-forme du calcaire lutétien, plus ou moins massif selon les facies, qui affleure sur tout le pourtour méridional et oriental du massif. Ce calcaire y forme des corniches dépassant parfois plusieurs mètres.

Ces affleurements génèrent la présence de végétations calcicoles, dont la hêtraie à tendance continentale à *Hordelymus europaeus*, la hêtraie thermocalcicole du *Cephalanthero-Fagion* (type subatlantique méridional) et la chênaie pubescente du *Quercion pubescentis*, sur les lisières sud les plus chaudes (Bois de l'Isle).

Les hêtraies cathédrales calcicoles, sur dalle calcaire ou sur colluvions calcaires (ou sur craie au sud de Compiègne), ont durement souffert des tempêtes de la fin des années 1980 et du début des années 1990.

Les clairières résultant des chablis sont recolonisées par des buissons pionniers (Genêts à balais, bouleaux...) sur sables, des graminées sociales (*Calamagrostis epigejos* notamment) et des ronces...

L'histoire de l'utilisation et de la protection des forêts royales de chasse explique la conservation d'un tel ensemble sylvaïque de plus de 30 000 hectares non disséqué. L'une des marques les plus évidentes en est le réseau rayonnant de chemins, tout particulièrement en Forêt de Laigue.

Les clairières et les étangs sont issus notamment des implantations médiévales d'abbayes (Saint-Jean-aux-Bois, Abbaye de Sainte-Croix, Abbaye d'Ourscamps, Prieuré de Saint-Pierre-en-Chastres...).

Seule la vallée de l'Aisne et les villages et les cultures, entre Bailly et Tracy-le-Mont, interrompent l'unité de ce massif.

La magnifique allée des Beaux-Monts, qui forme un véritable transect de végétation depuis le calcaire lutétien des Beaux-Monts jusqu'aux sols sablo-calcaires sur craie du Grand Parc, est occupée par une prairie sèche, régulièrement fauchée, particulièrement originale. De véritables pelouses calcaro-sableuses et des lisières thermophiles (*Geranium sanguinei*) s'y développent sur sables plus ou moins acides et calcaires.

## INTERET DES MILIEUX

De nombreux milieux remarquables, rares et menacés en Europe, sont inscrits à la directive "Habitats" de l'Union Européenne :

- la hêtraie neutrophile continentale du *Galio odorati-Fagetum sylvaticae* ;
- la hêtraie neutrophile subatlantique/précontinentale du *Hyacinthoido non scriptae-Fagetum sylvaticae* ;
- la chênaie-charmaie acidocline du *Lonicero periclymeni-Quercetum petraeae* (type subatlantique méridional) ;
- la chênaie-hêtraie du *Fago sylvaticae-Quercetum petraeae* (type subatlantique méridional) ;
- les hêtraies-chênaies acidophiles hydromorphes du *Querco roboris-Betuletum pubescentis* ;
- la hêtraie calcicole de l'*Hordelymo europaei-Fagetum sylvaticae* (type subatlantique méridional) ;
- la hêtraie thermocalcicole submontagnarde du *Cephalanthero-Fagion sylvaticae* ;
- la frênaie à Laîche espacée du *Carici remotae-Fraxinetum excelsioris* ;
- les ormaies-frênaies à Orme lisse, sur banquettes inondables (*Ulmo laevis-Fraxinetum excelsioris*) ;
- les frênaies-acéraies fraîches, sur ravins froids du *Lunario redivivae-Acerion pseudoplatani* ;
- les groupements herbacés humides nitrophiles de l'*Aegopodion podagrariae* et de l'*Alliarion petiolatae* ;
- les pelouses sur sables du *Violion caninae* à *Dianthus deltoides*...

Les abords agricoles des massifs constituent des axes migratoires interforestiers pour les grands mammifères, entre le massif et les bois et vallées adjacents, qui servent de milieux-relais pour la faune.

Tous ces habitats, ainsi que les milieux importants à l'échelle nationale ou au niveau régional, abritent de très nombreuses espèces végétales et animales de très grande valeur patrimoniale.

Concernant l'avifaune, cet intérêt élevé a permis la reconnaissance du massif en tant que Zone d'Importance Communautaire pour les Oiseaux (ZICO), au titre de la directive "Oiseaux" de l'Union Européenne, avec les zones humides de la partie amont de la vallée de l'Automne.

Des carrières souterraines de calcaire abandonnées sont utilisées par de nombreuses chauves-souris, souvent rares et menacées au niveau européen, en période hivernale ou nuptiale.

Les mares et les fossés en eau abritent d'importantes populations de batraciens et d'insectes remarquables, de même que certains étangs forestiers, qui abritent également bon nombre d'oiseaux d'eau en reproduction ou en migration.

## INTERET DES ESPECES

La flore comprend, entre autres, les taxons rares et/ou menacés suivants :

Sur les pelouses et lisières calcaro-sableuses :

- le Géranium sanguin (*Geranium sanguineum\**),
- l'Armérie faux-plantain (*Armeria arenaria\**),
- la Véronique en épis (*Veronica spicata*),
- la Pulsatille vulgaire (*Pulsatilla vulgaris*),
- la rare Gentiane croisettes (*Gentiana cruciata\**),
- l'Oeillet à delta (*Dianthus deltoides*),
- l'Epipactis rouge foncé (*Epipactis atrorubens*)...

Dans les futaies claires sur sables :

- la Laïche de Reichenbach (*Carex reichenbachii*\*), avec probablement les plus belles stations du nord de la France ;
- la Pyrole à feuilles rondes (*Pyrola rotundifolia* var. *rotundifolia*\*) ;
- le Corydale solide (*Corydalis solida*)...

Dans les bois sur calcaire

- le Daphné lauréolé (*Daphne laureola*) ;
- l'Orge des bois (*Hordelymus europaeus*), particulièrement rare ;
- le Cynoglosse d'Allemagne (*Cynoglossum germanicum*\*) ;
- la Néottie nid-d'oiseau (*Neottia nidus-avis*) ;
- le Polystic à aiguillons (*Polysticum aculeatum*) ;
- la Laïche digitée (*Carex digitata*).

Dans les forêts humides :

- la Prêle d'hiver (*Equisetum hyemale*\*) ;
- l'Orme lisse (*Ulmus laevis*\*) ;
- la Nivéole de printemps (*Leucojum vernalis*\*) ;
- la Laïche maigre (*Carex strigosa*) ;
- l'Anémone fausse renoncule (*Anemone ranunculoides*), dans les milieux frais ;
- la Dorine à feuilles opposées (*Chrysosplenium oppositifolium*) ;
- la Balsamine n'y-touchez-pas (*Impatiens noli-tangere*) ;
- l'Ornithogale des Pyrénées (*Ornithogalum pyrenaicum*).

Sur les mares et les étangs :

- le Nénuphar blanc (*Nymphaea alba*),
- l'Utriculaire vulgaire (*Utricularia vulgaris*),
- la Véronique en écus (*Veronica scutellata*\*),
- le Potamot coloré (*Potamogeton coloratus*\*),
- le Scirpe des lacs (*Scirpus lacustris*).

Dans les rares prairies humides :

- le Dactylorhize négligé (*Dactylorhiza praetermissa*\*),
- le Dactylorhize incarnat (*Dactylorhiza incarnata*\*),
- l'Ophioglosse vulgaire (*Ophioglossum vulgare*\*)...

La bryoflore comporte également des espèces remarquables : *Neckera crispa*, *Scapania nemorea*, *Nowellia curvifolia*, *Lejeunea ulicina*, *Plagiothecium laetum*, *Polytrichum commune*, et plusieurs espèces de sphaignes : *Sphagnum capillifolium*, *Sphagnum fimbriatum*, *Sphagnum palustre*...

Les éléments faunistiques parmi les plus remarquables sont :

Pour l'avifaune nicheuse :

- le Pic mar (*Dendrocopos medius*),
- le Pic noir (*Dryocopus martius*),
- le Martin-pêcheur (*Alcedo atthis*),
- le Busard Saint-Martin (*Circus cyaneus*),
- la Pie-grièche écorcheur (*Lanius collurio*),
- la Gorgebleue à miroir blanc (*Luscinia svecica*),
- la Bondrée apivore (*Pernis apivorus*).

Ces espèces sont inscrites en annexe I de la directive "Oiseaux" de l'Union Européenne.

Plusieurs espèces nicheuses rares et/ou menacées à l'échelle de la Picardie ou du nord de la France sont également présentes : l'exceptionnel Grimpereau des bois (*Certhia familiaris*), le Torcol fourmilier (*Jynx torquilla*), la Pie-grièche grise (*Lanius excubitor*), la Bécasse des bois (*Scolopax rusticola*), le Tarier pâtre (*Saxicola torquata*), le Gobemouche noir (*Ficedula hypoleuca*), le Rougequeue à front blanc (*Phoenicurus phoenicurus*), le Pouillot de Bonelli (*Phylloscopus bonelli*), le Petit Gravelot (*Charadrius dubius*), la Râle d'eau (*Rallus aquaticus*), la Sarcelle d'hiver (*Anas crecca*)...

Les étangs abritent également des populations aviennes intéressantes en période de migration et d'hivernage (Canards souchet, pilet, siffleur, chipeau... Fuligules, Harles, Sarcelles, Grèbes, Chevaliers, Hérons...).

Pour la mammalofaune :

Le Petit Rhinolophe (*Rhinolophus hipposideros*), chiroptère particulièrement menacé en Europe du nord, qui trouve à Tracy-le-Val une de ses rares colonies de reproduction de Picardie.

Cette espèce est inscrite en annexe II de la directive "Habitats" de l'Union Européenne, comme le Grand Murin (*Myotis myotis*), qui se reproduit à Compiègne ; le Grand Rhinolophe (*Rhinolophus ferrumequinum*) ; le Vespertilion de Bechstein (*Myotis bechsteini*) ; le Vespertilion de Natterer (*Myotis nattereri*) et le Vespertilion à oreilles échancrées (*Myotis emarginatus*).

La Noctule commune (*Nyctalus noctula*) est également présente.

La Martre des pins (*Martes martes*) et le rare Chat sauvage (*Felis silvestris*) fréquentent le massif, de même que le Muscardin (*Muscardinus avellanarius*), le Mulot à gorge jaune (*Apodemus flavicollis*) et la Musaraigne aquatique (*Neomys fodiens*).

Les populations de grands mammifères, notamment de Cerf élaphe (*Cervus elaphus*), sont particulièrement remarquables.

Pour l'herpétofaune :

- la Grenouille agile (*Rana dalmatina*), assez rare en Picardie ;
- le Triton alpestre (*Triturus alpestris*), peu fréquent et menacé en France ;
- le très rare Lézard vert (*Lacerta viridis*) ;
- le Lézard agile (*Lacerta agilis*) ;
- le Lézard des murailles (*Podarcis muralis*) ;
- la Vipère péliade (*Vipera berus*) ;



- la Rainette arboricole (*Hyla arborea*)...

L'entomofaune comprend bon nombre de lépidoptères rares et menacés : le Miroir (*Heteropterus morpheus*), le Petit Mars changeant (*Apatura ilia*), le Sphinx de l'Epilobe (*Proserpinus proserpina*\*), *Hyles euphorbiae*, *Aedia funesta*, *Catocala sponsa*, *Pyrausta nigrata*, *Satyrium pruni*...

Les odonates comprennent notamment le Leste dryade (*Lestes dryas*), le Leste brun (*Sympecma fusca*), la Cordulie à taches jaunes (*Somatochlora flavomaculata*), le Cordulegastre annelé (*Cordulegaster boltonii*), le Caloptéryx vierge (*Calopteryx virgo*), l'*Aeschna isocèle* (*Anaciaeschna isosceles*)...

Certains coléoptères remarquables sont également présents, comme *Oreocarabus glabratus*, espèce à affinité montagnarde, *Cerambyx cerdo*, *Limoniscus violaceus*, *Lucanus cervus*...

## FACTEURS INFLUENCANT L'EVOLUTION DE LA ZONE

Le maintien de la biodiversité à la fois ornithologique, mammalogique et entomologique nécessite une permanence de nombreux arbres d'âge avancé (150 à 200 ans) ou sénescents, surtout creux ou fréquentés par les pics. Bon nombre d'espèces cavernicoles ne subsistent plus aujourd'hui que dans les grandes forêts domaniales du nord de la France à la faveur de peuplements âgés de chênes et de hêtres.

Le maintien des clairières et des lisières herbacées apparaît essentiel pour la pérennité des espèces végétales et animales héliophiles. Les espaces non boisés, humides (roselières) ou secs (pelouses ou prairies, layons...) sont complémentaires des espaces forestiers dominants.

L'identification des secteurs de plus grand intérêt biologique dans les plans d'aménagement des parties domaniales permet de prendre en compte leur sensibilité et d'envisager des mesures de gestion adéquates pour les habitats et pour les espèces de plus grand intérêt patrimonial. A ce titre, les aménagements de gestion écologique réalisés par l'Office National des Forêts en Forêt de Compiègne sur certaines mares (Parquet de Bois...), sur les étangs (Louveteau, Buissonnet...) et au sein des forêts thermophiles (Bois de l'Isle) sont exemplaires, bien que ponctuels. Ils mériteraient d'être généralisés aux autres secteurs les plus riches.

Dans le même esprit, la gestion adéquate des rares mares et étangs serait essentielle, notamment pour éviter leur envahissement par les saules et les aulnes.

La préservation de la quiétude dans certains sites souterrains (souvent situés hors forêt domaniale), pour leurs populations de chauves-souris en hiver, serait souhaitable. La pose de fortes grilles à l'entrée empêcherait les intrusions humaines, mais permettrait les allées et venues des chiroptères.

N.B. Les espèces dont le nom est suivi d'un astérisque sont légalement protégées.

## 1.6 Compléments descriptifs

### 1.6.1 Mesures de protection

- Indéterminé
- Zone naturelle et forestière de document d'urbanisme
- Forêt domaniale
- Site inscrit au titre de la Directive Oiseaux (ZPS)
- Site inscrit au titre de la Directive Habitats (ZSC, SIC, PSIC)
- Autre protection

### *Commentaire sur les mesures de protection*

*aucun commentaire*

### 1.6.2 Activités humaines

- Sylviculture
- Elevage
- Pêche
- Chasse
- Navigation

- Tourisme et loisirs
- Habitat dispersé
- Circulation routière ou autoroutière
- Circulation ferroviaire
- Gestion conservatoire

*Commentaire sur les activités humaines*

*aucun commentaire*

1.6.3 Géomorphologie

- Source, résurgence
- Coteau, cuesta
- Butte témoin, butte
- Plateau
- Versant de faible pente

*Commentaire sur la géomorphologie*

*aucun commentaire*

1.6.4 Statut de propriété

- Indéterminé
- Propriété privée (personne physique)
- Domaine communal
- Domaine de l'état

*Commentaire sur le statut de propriété*

*aucun commentaire*

**2. CRITERES D'INTERET DE LA ZONE**

<b>Patrimoniaux</b>	<b>Fonctionnels</b>	<b>Complémentaires</b>
<ul style="list-style-type: none"> <li>- Critères d'intérêts patrimoniaux</li> <li>- Faunistique</li> <li>- Amphibiens</li> <li>- Reptiles</li> <li>- Oiseaux</li> <li>- Mammifères</li> <li>- Odonates</li> <li>- Lépidoptères</li> <li>- Insectes</li> <li>- Floristique</li> <li>- Bryophytes</li> <li>- Ptéridophytes</li> <li>- Phanérogames</li> </ul>	<ul style="list-style-type: none"> <li>- Fonction d'habitat pour les populations animales ou végétales</li> <li>- Expansion naturelle des crues</li> <li>- Soutien naturel d'étiage</li> <li>- Role naturel de protection contre l'érosion des sols</li> <li>- Corridor écologique, zone de passages, zone d'échanges</li> <li>- Etapes migratoires, zones de stationnement, dortoirs</li> <li>- Zone particulière d'alimentation</li> <li>- Zone particulière liée à la reproduction</li> </ul>	

*Commentaire sur les intérêts*

*aucun commentaire*

**3. CRITERES DE DELIMITATION DE LA ZONE**

- Répartition des espèces (faune, flore)
- Répartition et agencement des habitats

- Fonctionnement et relation d'écosystèmes
- Degré d'artificialisation du milieu ou pression d'usage

#### Commentaire sur les critères de délimitation de la zone

La zone englobe les milieux comprenant les habitats, la flore et la faune les plus remarquables. La relative homogénéité de ce massif permet de le prendre en considération dans son intégralité. Notamment, l'ensemble de la Zone d'Intérêt Communautaire pour les Oiseaux est reprise

## 4. FACTEURS INFLUENCANT L'EVOLUTION DE LA ZONE

Facteur d'évolution	Effet négatif	Effet significatif	Réalité de l'impact
Habitat humain, zones urbanisées	Intérieur	Indéterminé	Réel
Zones industrielles ou commerciales	Intérieur	Indéterminé	Réel
Route	Intérieur	Indéterminé	Réel
Voie ferrée, TGV	Intérieur	Indéterminé	Réel
Dépôts de matériaux, décharges	Intérieur	Indéterminé	Réel
Rejets de substances polluantes dans les eaux	Intérieur	Indéterminé	Réel
Nuisances liées à la surfréquentation, au piétinement	Intérieur	Indéterminé	Réel
Pratiques liées à la gestion des eaux	Intérieur	Indéterminé	Réel
Comblement, assèchement, drainage, poldérisation des zones humides	Intérieur	Indéterminé	Réel
Mise en eau, submersion, création de plan d'eau	Intérieur	Indéterminé	Réel
Entretien des rivières, canaux, fossés, plans d'eau	Intérieur	Indéterminé	Réel
Pratiques et travaux forestiers	Intérieur	Indéterminé	Réel
Coupes, abattages, arrachages et déboisements	Intérieur	Indéterminé	Réel
Taille, élagage	Intérieur	Indéterminé	Réel
Plantations, semis et travaux connexes	Intérieur	Indéterminé	Réel
Entretiens liés à la sylviculture, nettoyages, épandages	Intérieur	Indéterminé	Réel
Autres aménagements forestiers, accueil du public, création de pistes	Intérieur	Indéterminé	Réel
Sports et loisirs de plein-air	Intérieur	Indéterminé	Réel
Chasse	Intérieur	Indéterminé	Réel
Pêche	Intérieur	Indéterminé	Réel
Cueillette et ramassage	Intérieur	Indéterminé	Réel
Processus naturels biologiques	Intérieur	Indéterminé	Réel
Atterrissement	Intérieur	Indéterminé	Réel
Eutrophisation	Intérieur	Indéterminé	Réel
Envahissement d'une espèce ou d'un groupe	Intérieur	Indéterminé	Réel
Fermeture du milieu	Intérieur	Indéterminé	Réel
Relations interspécifiques avec impact sur la flore	Intérieur	Indéterminé	Réel
Impact d'herbivores	Intérieur	Indéterminé	Réel

## Commentaire sur les facteurs

aucun commentaire

# 5. BILANS DES CONNAISSANCES - EFFORTS DES PROSPECTIONS

## 5.1 Espèces

Nulle	Faible	Moyen	Bon
<ul style="list-style-type: none"> <li>- Algues</li> <li>- Autre Faunes</li> <li>- Lichens</li> <li>- Poissons</li> <li>- Mollusques</li> <li>- Crustacés</li> <li>- Arachnides</li> <li>- Myriapodes</li> <li>- Orthoptères</li> <li>- Coléoptères</li> <li>- Diptères</li> <li>- Hyménoptères</li> <li>- Autres ordres d'Hexapodes</li> <li>- Hémiptères</li> <li>- Ascomycètes</li> <li>- Basidiomycètes</li> <li>- Autres Fonges</li> </ul>	<ul style="list-style-type: none"> <li>- Bryophytes</li> </ul>	<ul style="list-style-type: none"> <li>- Amphibiens</li> <li>- Phanérogames</li> <li>- Ptéridophytes</li> <li>- Reptiles</li> <li>- Odonates</li> <li>- Lépidoptères</li> </ul>	<ul style="list-style-type: none"> <li>- Mammifères</li> <li>- Oiseaux</li> </ul>

## 5.2 Habitats

# 6. HABITATS

## 6.1 Habitats déterminants

Non renseigné

## 6.2 Habitats autres

EUNIS	CORINE biotopes	Habitats d'intérêt communautaire	Source	Surface (%)	Observation
	37 <i>Prairies humides et mégaphorbiaies</i>				
	24.1 <i>Lits des rivières</i>				
	41.16 <i>Hêtraies sur calcaire</i>				
	41.2 <i>Chênaies-charmaies</i>				
	41.4 <i>Forêts mixtes de pentes et ravins</i>				
	41.5 <i>Chênaies acidiphiles</i>				
	41.C <i>Aulnaies</i>				

EUNIS	CORINE biotopes	Habitats d'intérêt communautaire	Source	Surface (%)	Observation
	22 <i>Eaux douces stagnantes</i>				
	81 <i>Prairies améliorées</i>				
	37.3 <i>Prairies humides oligotrophes</i>				
	83.32 <i>Plantations d'arbres feuillus</i>				
	83.31 <i>Plantations de conifères</i>				
	34.4 <i>Lisières (ou ourlets) forestières thermophiles</i>				
	34.32 <i>Pelouses calcaires sub-atlantiques semi-arides</i>				
	34.1 <i>Pelouses pionnières médio-européennes</i>				
	53.2 <i>Communautés à grandes Laïches</i>				
	54.1 <i>Sources</i>				
	88 <i>Mines et passages souterrains</i>				

### 6.3 Habitats périphériques

EUNIS	CORINE biotopes	Habitats d'intérêt communautaire	Source	Surface (%)	Observation
	82 <i>Cultures</i>				
	86.2 <i>Villages</i>				
	86.1 <i>Villes</i>				
	84 <i>Alignements d'arbres, haies, petits bois, bocage, parcs</i>				
	86.41 <i>Carrières</i>				
	86.3 <i>Sites industriels en activité</i>				

### 6.4 Commentaire sur les habitats

*aucun commentaire*

## 7. ESPECES

### 7.1 Espèces déterminantes

Groupe	Code Espèce (CD_NOM)	Nom scientifique de l'espèce	Nomm vernaculaire de l'espèce	Statut(s) biologique(s)	Sources	Degré d'abondance	Effectif inférieur estimé	Effectif supérieur estimé	Année/ Période d'observation
Amphibiens	281	<i>Hyla arborea</i> (Linnaeus, 1758)	Rainette verte	Reproduction indéterminée	Informateur : MURE D. (Office National des Forêts), comm. pers.				
	310	<i>Rana dalmatina</i> Fitzinger in Bonaparte, 1838	Grenouille agile	Reproduction indéterminée	Informateur : FRANÇOIS R. (Picardie Nature / Groupe d'Etudes Ornithologiques de l'Oise )				
	121	<i>Triturus alpestris</i> (Laurenti, 1768)	Triton alpestre	Reproduction indéterminée	Informateur : FRANÇOIS R. (Picardie Nature / Groupe d'Etudes Ornithologiques de l'Oise )				
	139	<i>Triturus cristatus</i> (Laurenti, 1768)	Triton crêté	Reproduction indéterminée	Informateur : MURE D. (Office National des Forêts), comm. pers.				
	179	<i>Triturus vulgaris</i> (Linnaeus, 1758)	Triton ponctué	Reproduction indéterminée	Informateur : FRANÇOIS R. (Picardie Nature / Groupe d'Etudes Ornithologiques de l'Oise )				
Bryophytes	6712	<i>Lejeunea ulicina</i> (Taylor) Gottsche, Lindenb. & Nees		Reproduction certaine ou probable	Informateur : HAUGUEL J.-C., comm. pers.				
	5123	<i>Neckera crispa</i> Hedw.		Reproduction certaine ou probable	Informateur : HAUGUEL J.-C., comm. pers.				
	5965	<i>Plagiothecium laetum</i> Schimp.		Reproduction certaine ou probable	Informateur : HAUGUEL J.-C., comm. pers.				
	3864	<i>Polytrichum commune</i> Hedw.		Reproduction certaine ou probable	Informateur : HAUGUEL J.-C., comm. pers.				
	6216	<i>Riccia fluitans</i> L.		Reproduction certaine ou probable	Informateur : TOP Damien (CEN Picardie)				2016 - 2016

Groupe	Code Espèce (CD_NOM)	Nom scientifique de l'espèce	Nomm vernaculaire de l'espèce	Statut(s) biologique(s)	Sources	Degré d'abondance	Effectif inférieur estimé	Effectif supérieur estimé	Année/ Période d'observation
	6728	<i>Sphagnum capillifolium</i> (Ehrh.) Hedw.		Reproduction certaine ou probable	Informateur : HAUGUEL J.-C., comm. pers.				
	6747	<i>Sphagnum fimbriatum</i> Wilson		Reproduction certaine ou probable	Informateur : HAUGUEL J.-C., comm. pers.				
	6769	<i>Sphagnum palustre</i> L.		Reproduction certaine ou probable	Informateur : HAUGUEL J.-C., comm. pers.				
Lépidoptères	249824	<i>Acrionicta strigosa</i>	Noctuelle Grisette (La)	Reproduction indéterminée	Informateur : BARBUT Jérôme (ENTOMOFAUNA)				2010 - 2010
	249807	<i>Aedia funesta</i> (Esper, 1786)	Pie (La)	Reproduction indéterminée	Bibliographie : BARBUT J., BERHAMEL S.				
	249803	<i>Amphipyra perflua</i>	Noctuelle efféminée (La)	Reproduction indéterminée	Informateur : BARBUT Jérôme (ENTOMOFAUNA), TAUTEL Claude				2010 - 2010
	249390	<i>Apamea epomidion</i>	Noctuelle hépatique (La)	Reproduction indéterminée	Informateur : BARBUT Jérôme (ENTOMOFAUNA)				2010 - 2010
	53783	<i>Apatura ilia</i> (Denis & Schiffermüller, 1775)	Petit Mars changeant (Le), Petit Mars (Le), Miroitant (Le)	Reproduction indéterminée	Bibliographie : DUQUEF M.				
	54339	<i>Aporia crataegi</i> (Linnaeus, 1758)	Gazé (Le), Piéride de l'Aubépine (La), Piéride gazée (La), Piéride de l'Alisier (La), Piéride de l'Aubergine (La)	Reproduction indéterminée	Bibliographie : DUQUEF M.				
	249382	<i>Archanaia dissoluta</i>	Nonagrie rubanée (La)	Reproduction indéterminée	Informateur : BARBUT Jérôme (ENTOMOFAUNA), LEBRUN Jérémie (CEN Picardie)				2009 - 2010
	249379	<i>Arenostola phragmitidis</i>	Noctuelle des Roselières (La)	Reproduction indéterminée	Informateur : BARBUT Jérôme (ENTOMOFAUNA)				2010 - 2010

Groupe	Code Espèce (CD_NOM)	Nom scientifique de l'espèce	Nomm vernaculaire de l'espèce	Statut(s) biologique(s)	Sources	Degré d'abondance	Effectif inférieur estimé	Effectif supérieur estimé	Année/ Période d'observation
	771333	<i>Blepharita satura</i> (Denis & Schiffermüller, 1775)	Noctuelle saturée (La)	Reproduction indéterminée	Bibliographie : BARBUT J., BERHAMEL S.				
	53915	<i>Brenthis ino</i>	Nacré de la Sanguisorbe (Le), Nacré des marais (Le), Nacré de la Reine-des-prés (Le), Ino (L'), Nacré mauve (Le), Grande Violette (La)	Reproduction indéterminée	Informateur : TOP Damien (CEN Picardie)				2010 - 2010
	249537	<i>Callopietria juvenina</i>	Noctuelle de la Fougère (La)	Reproduction indéterminée	Informateur : BARBUT Jérôme (ENTOMOFAUNA), TAUTEL Claude				2010 - 2010
	53315	<i>Carterocephalus palaemon</i>	Hespérie du Brome (L'), Échiquier (L'), Palémon (Le), Petit Pan (Le)	Reproduction indéterminée	Informateur : TOP Damien (CEN Picardie)				2015 - 2015
	249748	<i>Catocala fulminea</i>	Lichénée jaune (La)	Reproduction indéterminée	Informateur : TAUTEL Claude				2010 - 2010
	249761	<i>Catocala promissa</i> (Denis & Schiffermüller, 1775)	Promise (La)	Reproduction indéterminée	Bibliographie : BARBUT J.				
	249759	<i>Catocala sponsa</i> (Linnaeus, 1767)	Fiancée (La)	Reproduction indéterminée	Bibliographie : BARBUT J., BERHAMEL S.				
	249286	<i>Cerastis leucographa</i>	Noctuelle leucographe (La)	Reproduction indéterminée	Informateur : BARBUT Jérôme (ENTOMOFAUNA)				2010 - 2010
	248569	<i>Chloroclysta siterata</i> (Hufnagel, 1767)	Cidarie à bandes vertes (La)	Reproduction indéterminée	Bibliographie : BARBUT J., BERHAMEL S.				
	249362	<i>Chortodes extrema</i>	Nonagrie fauve (La)	Reproduction indéterminée	Informateur : BARBUT Jérôme (ENTOMOFAUNA), LEBRUN Jérémy (CEN Picardie)				2010 - 2010



Groupe	Code Espèce (CD_NOM)	Nom scientifique de l'espèce	Nomm vernaculaire de l'espèce	Statut(s) biologique(s)	Sources	Degré d'abondance	Effectif inférieur estimé	Effectif supérieur estimé	Année/ Période d'observation
	249363	<i>Chortodes fluxa</i>	<i>Nonagrie fluide (La)</i>	Reproduction indéterminée	Informateur : BARBUT Jérôme (ENTOMOFAUNA),LEBRUN Jérémie (CEN Picardie),TAUTEL Claude				2010 - 2010
	249635	<i>Conistra rubiginea</i>	<i>Orrhodie tigrée (L')</i>	Reproduction indéterminée	Informateur : BARBUT Jérôme (ENTOMOFAUNA)				2010 - 2010
	249529	<i>Dicycla oo</i>	<i>Double Zéro (Le)</i>	Reproduction indéterminée	Informateur : BARBUT Jérôme (ENTOMOFAUNA)				2010 - 2010
	54728	<i>Endromis versicolora</i>	<i>Versicolore (Le)</i>	Reproduction indéterminée	Informateur : BARBUT Jérôme (ENTOMOFAUNA)				2010 - 2010
	778848	<i>Ephesia fulminea (Scopoli, 1763)</i>	<i>Lichénée jaune (La)</i>	Reproduction indéterminée	Bibliographie : DUQUEF M.				
	248211	<i>Evergestis limbata (Linnaeus, 1767)</i>		Reproduction indéterminée	Bibliographie : DUQUEF M.				
	249030	<i>Harpyia milhauseri</i>	<i>Dragon (Le)</i>	Reproduction indéterminée	Informateur : BARBUT Jérôme (ENTOMOFAUNA)				2010 - 2010
	53312	<i>Heteropterus morpheus (Pallas, 1771)</i>	<i>Miroir (Le), Stérope (Le)</i>	Reproduction indéterminée	Bibliographie : BARBUT J., BERHAMEL S.				
	54843	<i>Hyles euphorbiae (Linnaeus, 1758)</i>	<i>Sphinx de l'Euphorbe (Le)</i>	Reproduction indéterminée	Bibliographie : DUQUEF M.				
	249464	<i>Lacanobia splendens</i>	<i>Noctuelle du Thélyptéris (La)</i>	Reproduction indéterminée	Informateur : BARBUT Jérôme (ENTOMOFAUNA),TAUTEL Claude				2010 - 2010
	248585	<i>Lampropteryx suffumata</i>	<i>Cidarie enfumée (La)</i>	Reproduction indéterminée	Informateur : LEBRUN Jérémie (CEN Picardie)				2010 - 2010
	249564	<i>Leucania obsoleta</i>	<i>Leucanie obsolète (La)</i>	Reproduction indéterminée	Informateur : BARBUT Jérôme (ENTOMOFAUNA)				2010 - 2010
	249104	<i>Lithosia quadra</i>	<i>Lithosie quadrille (La)</i>	Reproduction indéterminée	Informateur : BARBUT Jérôme (ENTOMOFAUNA)				2010 - 2010
	248844	<i>Lomographa bimaculata (Fabricius, 1775)</i>	<i>Phalène à deux taches (La)</i>	Reproduction indéterminée	Bibliographie : BARBUT J., BERHAMEL S.				
	249310	<i>Macrochilo cribrumalis</i>	<i>Herminie pointillée (L')</i>	Reproduction indéterminée	Informateur : BARBUT Jérôme (ENTOMOFAUNA)				2010 - 2010

Groupe	Code Espèce (CD_NOM)	Nom scientifique de l'espèce	Nomm vernaculaire de l'espèce	Statut(s) biologique(s)	Sources	Degré d'abondance	Effectif inférieur estimé	Effectif supérieur estimé	Année/ Période d'observation
	54083	<i>Maculinea alcon rebeli</i>	Azuré de la Croisette (L'), Argus bleu marine (L')	Reproduction indéterminée	Informateur : BERNARDI G.,GERVAIS D ALDIN André				1929 - 1947
	249602	<i>Mniotype satura</i>	Noctuelle saturée (La)	Reproduction indéterminée	Informateur : BARBUT Jérôme (ENTOMOFAUNA),LEBRUN JérémY (CEN Picardie)				2010 - 2010
	249550	<i>Mythimna straminea</i>	Leucanie paillée (La)	Reproduction indéterminée	Informateur : BARBUT Jérôme (ENTOMOFAUNA)				2010 - 2010
	249577	<i>Orthosia miniosa</i>	Orthosie rougeoyante (L')	Reproduction indéterminée	Informateur : BARBUT Jérôme (ENTOMOFAUNA),LEBRUN JérémY (CEN Picardie)				2010 - 2010
	249515	<i>Parastichtis suspecta</i>	Xanthie falote (La)	Reproduction indéterminée	Informateur : BARBUT Jérôme (ENTOMOFAUNA),TAUTEL Claude				2010 - 2010
	248834	<i>Perconia strigillaria</i> (Hübner, 1787)	Etrille (L'), Phalène des landes (La)	Reproduction indéterminée	Bibliographie : DUQUEF M.				
	219768	<i>Polyommatus coridon</i>	Argus bleu-nacré (L')	Reproduction indéterminée	Informateur : DUFOUR Margaux (CEN Picardie),TOP Damien (CEN Picardie)				2014 - 2014
	249511	<i>Polyphaenis sericata</i>	Noctuelle du Camérisier (La)	Reproduction indéterminée	Informateur : TAUTEL Claude				2010 - 2010
	54837	<i>Proserpinus proserpina</i> (Pallas, 1772)	Sphinx de l'Épilobe (Le), Sphinx de l'Oenothère (Le)	Reproduction indéterminée	Bibliographie : DUQUEF M.				
	248154	<i>Pyrausta nigrata</i> (Scopoli, 1763)		Reproduction indéterminée	Bibliographie : DUQUEF M.				
	54713	<i>Saturnia pyri</i> (Denis & Schiffermüller, 1775)	Grand Paon de nuit	Reproduction indéterminée	Bibliographie : DUQUEF M.				
	219756	<i>Satyrrium pruni</i> (Linnaeus, 1758)	Thécla du Prunier (La), Thécla du Coudrier (La), Porte-Queue brun à lignes blanches (Le)	Reproduction indéterminée	Bibliographie : BARBUT J., BERHAMEL S.				

Groupe	Code Espèce (CD_NOM)	Nom scientifique de l'espèce	Nomm vernaculaire de l'espèce	Statut(s) biologique(s)	Sources	Degré d'abondance	Effectif inférieur estimé	Effectif supérieur estimé	Année/ Période d'observation
	249330	<i>Sedina buettneri</i>	Noctuelle de la Brouille (La)	Reproduction indéterminée	Informateur : BARBUT Jérôme (ENTOMOFAUNA),LEBRUN Jérémie (CEN Picardie)				2010 - 2010
	248920	<i>Stegania cararia</i>	Stéganie convoitée (La)	Reproduction indéterminée	Informateur : BARBUT Jérôme (ENTOMOFAUNA),TAUTEL Claude				2010 - 2010
	248745	<i>Triphosa dubitata</i>	Incertaine (L'), Dent-de-Scie (La), Douteuse (La)	Reproduction indéterminée	Informateur : (Picardie Nature),CAMBON Flore,DELAVAL Marguerite (ONF),HOUBART Kévin,LEFEVRE Julien (ONF),OZDOBA Sylwia,PELE Jean,PICAVET Françoise,TESTUD Gratien (CEN Picardie),TOP Damien (CEN Picardie),TOP Tony				2010 - 2017
	416508	<i>Xestia rhomboidea</i> Esper, 1790	Noctuelle rhomboïde (La)	Reproduction indéterminée	Bibliographie : DUQUEF M.				
	249221	<i>Xestia triangulum</i>	Noctuelle de la Chéridoine (La)	Reproduction indéterminée	Informateur : BARBUT Jérôme (ENTOMOFAUNA),LEBRUN Jérémie (CEN Picardie)				2010 - 2010
Mammifères	61498	<i>Apodemus flavicollis</i> (Melchior, 1834)	Mulot à collier	Reproduction indéterminée	Bibliographie : C.P.I.E. DE L'OISE				
	61000	<i>Cervus elaphus</i>	Cerf élaphe	Reproduction indéterminée	Informateur : (Picardie Nature)				2016 - 2016
	60658	<i>Martes martes</i>	Martre des pins, Martre	Reproduction indéterminée	Informateur : DELCORPS Pascal				2005 - 2005
	60414	<i>Myotis bechsteini</i> (Kuhl, 1817)	Murin de Bechstein	Hivernage, séjour hors de période de reproduction	Bibliographie : DUBIE S. (coord.) DURIEUX.B., FRANÇOIS R., SPINELLI F.				1905
	79301	<i>Myotis bechsteini</i>	Murin de Bechstein	Reproduction indéterminée	Informateur : (Picardie Nature),BOSSE Julien (DREAL),CAMBON Flore,CHERFAOUI Bérénice,CHEYREZY Thomas (CEN Picardie),COURQUIN Betty,DELAVAL Marguerite (ONF),DOS SANTOS Corentin (DREAL),HOUBART Kévin,IBANEZ Damien (ECOTHEME),JANIN Paul (ONF),LEFEVRE Julien (ONF),MOREL Coralie (CEN Picardie),OZDOBA Sylwia,PELE Jean,PICAVET Françoise,PIERROUX Armelle (CEN Picardie),SINET Jean-François (CRPF),STEPHAN Audrey (DRAF),TESTUD Gratien (CEN Picardie),TOP Damien (CEN Picardie),TOP Tony				2010 - 2017

Groupe	Code Espèce (CD_NOM)	Nom scientifique de l'espèce	Nomm vernaculaire de l'espèce	Statut(s) biologique(s)	Sources	Degré d'abondance	Effectif inférieur estimé	Effectif supérieur estimé	Année/ Période d'observation
	79300	<i>Myotis brandtii</i>	<i>Murin de Brandt</i>	Reproduction indéterminée	Informateur : (Picardie Nature)				2010 - 2010
	60400	<i>Myotis emarginatus</i>	<i>Murin à oreilles échancrées, Vespertilion à oreilles échancrées</i>	Hivernage, séjour hors de période de reproduction	Informateur : (Picardie Nature), BOSSE Julien (DREAL), CAMBON Flore, CHERFAOUI Bérénice, CHEYREZY Thomas (CEN Picardie), COURQUIN Betty, DECK Catherine (ONF), DELAVAL Marguerite (ONF), DOS SANTOS Corentin (DREAL), DUVAL Benoit, GOMEZ Nicolas, HERMANT Thomas (Picardie Nature), HOUBART Kévin, IBANEZ Damien (ECOTHEME), JANIN Paul (ONF), LEFEVRE Julien (ONF), LEGRIS Sébastien (Picardie Nature), MOEYS Marie (CEN Picardie), OZDOBA Sylwia, PELE Jean, PICALET Françoise, PIERROUX Armelle (CEN Picardie), SINET Jean-François (CRPF), STEPHAN A				2004 - 2017
	60418	<i>Myotis myotis</i>	<i>Grand Murin</i>	Reproduction certaine ou probable	Informateur : (Picardie Nature), CAMBON Flore, CHEYREZY Thomas (CEN Picardie), IBANEZ Damien (ECOTHEME), JANIN Paul (ONF), MOREL Coralie (CEN Picardie), PELE Jean, PICALET Françoise, TESTUD Gratiem (CEN Picardie), TOP Damien (CEN Picardie), TOP Tony				2013 - 2016
	60408	<i>Myotis nattereri</i>	<i>Murin de Natterer, Vespertilion de Natterer</i>	Hivernage, séjour hors de période de reproduction	Informateur : (Picardie Nature), BOSSE Julien (DREAL), CAMBON Flore, CHERFAOUI Bérénice, CHEYREZY Thomas (CEN Picardie), COURQUIN Betty, DECK Catherine (ONF), DELAVAL Marguerite (ONF), DOS SANTOS Corentin (DREAL), HERMANT Thomas (Picardie Nature), HOUBART Kévin, IBANEZ Damien (ECOTHEME), JANIN Paul (ONF), LEFEVRE Julien (ONF), LEGRIS Sébastien (Picardie Nature), MOREL Coralie (CEN Picardie), OZDOBA Sylwia, PELE Jean, PICALET Françoise, PIERROUX Armelle (CEN Picardie), SINET Jean-François (CRPF), STEPHAN Audrey (DRAF), TESTUD Grati				2010 - 2017
	60127	<i>Neomys fodiens</i> (Pennant, 1771)	<i>Crossope aquatique, Musaraigne aquatique, Musaraigne d'eau, Musaraigne porte-rame</i>	Reproduction indéterminée	Bibliographie : C.P.I.E. DE L'OISE				
	60461	<i>Nyctalus leisleri</i>	<i>Noctule de Leisler</i>	Reproduction indéterminée	Informateur : (Picardie Nature)				2013 - 2014

Groupe	Code Espèce (CD_NOM)	Nom scientifique de l'espèce	Nomm vernaculaire de l'espèce	Statut(s) biologique(s)	Sources	Degré d'abondance	Effectif inférieur estimé	Effectif supérieur estimé	Année/ Période d'observation
	60468	<i>Nyctalus noctula</i>	<i>Noctule commune</i>	Reproduction certaine ou probable	Informateur : (Picardie Nature), BAUDIN Karen (CEN Picardie), CHEYREZY Thomas (CEN Picardie), DECLERCQ Sophie (Picardie Nature), TOP Damien (CEN Picardie)				2010 - 2016
	60490	<i>Pipistrellus nathusii</i>	<i>Pipistrelle de Nathusius</i>	Reproduction indéterminée	Informateur : (Picardie Nature)				2010 - 2015
	60518	<i>Plecotus auritus</i>	<i>Oreillard roux, Oreillard septentrional</i>	Reproduction indéterminée	Informateur : BOSSE Julien (DREAL), CAMBON Flore, CHERFAOUI Bérénice, CHEYREZY Thomas (CEN Picardie), COURQUIN Betty, DELAVAL Marguerite (ONF), DOS SANTOS Corentin (DREAL), HOUBART Kévin, IBANEZ Damien (ECOTHEME), JANIN Paul (ONF), LEFEVRE Julien (ONF), MOREL Coralie (CEN Picardie), OZDOBA Sylwia, PELE Jean, PICAVET Françoise, PIERROUX Armelle (CEN Picardie), SINET Jean-François (CRPF), STEPHAN Audrey (DRAF), TESTUD Gratien, TESTUD Gratien (CEN Picardie), TOP Damien (CEN Picardie), TOP Tony				2013 - 2017
	60295	<i>Rhinolophus ferrumequinum</i>	<i>Grand rhinolophe</i>	Hivernage, séjour hors de période de reproduction	Informateur : (Picardie Nature), BOSSE Julien (DREAL), CAMBON Flore, CHERFAOUI Bérénice, CHEYREZY Thomas (CEN Picardie), COURQUIN Betty, DECK Catherine (ONF), DELAVAL Marguerite (ONF), DOS SANTOS Corentin (DREAL), DUVAL Benoit, GOMEZ Nicolas, HERMANT Thomas (Picardie Nature), HOUBART Kévin, IBANEZ Damien (ECOTHEME), JANIN Paul (ONF), LEFEVRE Julien (ONF), LEGRIS Sébastien (Picardie Nature), MOEYS Marie (CEN Picardie), OZDOBA Sylwia, PELE Jean, PICAVET Françoise, PIERROUX Armelle (CEN Picardie), SINET Jean-François (CRPF), STEPHAN A				2009 - 2017
	60313	<i>Rhinolophus hipposideros</i>	<i>Petit rhinolophe</i>	Reproduction certaine ou probable	Informateur : (Picardie Nature), BARTIER Marie (CEN Picardie), BAUDIN Karen (CEN Picardie), BEAUREPAIRE Marion (CEN Picardie), BOSSE Julien (DREAL), CAMBON Flore, CHERFAOUI Bérénice, CHEYREZY Thomas (CEN Picardie), COURQUIN Betty, DECK Catherine (ONF), DELAVAL Marguerite (ONF), DOS SANTOS Corentin (DREAL), DUVAL Benoit, FRANCOIS Rémi, GOMEZ Nicolas, HERMANT Thomas (Picardie Nature), HOUBART Kévin, IBANEZ Damien (ECOTHEME), JANIN Paul (ONF), LEFEVRE Julien (ONF), LEGRIS Sébastien (Picardie Nature), MOEYS Marie (CEN Picardie), OZDOB				1996 - 2017

Groupe	Code Espèce (CD_NOM)	Nom scientifique de l'espèce	Nomm vernaculaire de l'espèce	Statut(s) biologique(s)	Sources	Degré d'abondance	Effectif inférieur estimé	Effectif supérieur estimé	Année/ Période d'observation
Odonates	65462	<i>Aeshna isosceles</i> (Müller, 1767)	<i>Aeschne isocèle</i>	Reproduction indéterminée	Bibliographie : BRUNEL C.				
	65080	<i>Calopteryx virgo</i> (Linnaeus, 1758)	<i>Caloptéryx vierge</i>	Reproduction indéterminée	Informateur : FRANÇOIS R. (Picardie Nature / Groupe d'Etudes Ornithologiques de l'Oise )				
	65401	<i>Cordulegaster boltoni</i> (Donovan, 1807)	<i>Cordulégastré annelé (Le)</i>	Reproduction indéterminée	Informateur : FRANÇOIS R. (Picardie Nature / Groupe d'Etudes Ornithologiques de l'Oise )				
	199686	<i>Cordulegaster boltonii boltonii</i>	<i>Cordulégastré annelé</i>	Reproduction indéterminée	Informateur : DUFOUR Margaux (CEN Picardie),TOP Damien (CEN Picardie)				2014 - 2014
	65214	<i>Lestes dryas</i>	<i>Leste des bois, Leste dryade</i>	Reproduction indéterminée	Informateur : DUFOUR Margaux (CEN Picardie),TOP Damien (CEN Picardie)				2014 - 2014
	65395	<i>Somatochlora flavomaculata</i> (Vander Linden, 1825)	<i>Cordulie à taches jaunes (La)</i>	Reproduction indéterminée	Bibliographie : BRUNEL C.				
	65192	<i>Sympetma fusca</i>	<i>Leste brun</i>	Reproduction indéterminée	Informateur : TOP Damien (CEN Picardie)				2014 - 2014
	65348	<i>Sympetrum vulgatum</i> (Linnaeus, 1758)	<i>Sympétrum vulgaire (Le)</i>	Reproduction indéterminée	Bibliographie : BRUNEL C.				
Oiseaux	3571	<i>Alcedo atthis</i> (Linnaeus, 1758)	<i>Martin-pêcheur d'Europe</i>	Reproduction certaine ou probable	Bibliographie : GROUPE D'ETUDES ORNITHOLOGIQUES DE L'OISE				1997
	1958	<i>Anas crecca</i> Linnaeus, 1758	<i>Sarcelle d'hiver</i>	Reproduction certaine ou probable	Bibliographie : GROUPE D'ETUDES ORNITHOLOGIQUES DE L'OISE				1997
	2630	<i>Buteo lagopus</i>	<i>Buse pattue</i>	Reproduction indéterminée	Informateur : VIDAL Emmanuel				2010 - 2010
	3784	<i>Certhia familiaris</i> Linnaeus, 1758	<i>Grimpereau des bois</i>	Reproduction certaine ou probable	Bibliographie : GROUPE D'ETUDES ORNITHOLOGIQUES DE L'OISE				1997

Groupe	Code Espèce (CD_NOM)	Nom scientifique de l'espèce	Nomm vernaculaire de l'espèce	Statut(s) biologique(s)	Sources	Degré d'abondance	Effectif inférieur estimé	Effectif supérieur estimé	Année/ Période d'observation
	3136	<i>Charadrius dubius Scopoli, 1786</i>	<i>Petit Gravelot</i>	Reproduction certaine ou probable	Bibliographie : GROUPE D'ETUDES ORNITHOLOGIQUES DE L'OISE				1997
	2878	<i>Circus aeruginosus (Linnaeus, 1758)</i>	<i>Busard des roseaux</i>	Reproduction certaine ou probable	Bibliographie : DELVILLE D.				1988
	2881	<i>Circus cyaneus</i>	<i>Busard Saint-Martin</i>	Reproduction certaine ou probable	Informateur : HERMANT Thomas (Picardie Nature),LEGRIS Sébastien (Picardie Nature),TESTUD Gratiem (CEN Picardie),TOP Damien (CEN Picardie)				2011 - 2011
	3619	<i>Dendrocopos medius</i>	<i>Pic mar</i>	Reproduction certaine ou probable	Informateur : TOP Damien (CEN Picardie)				2012 - 2012
	3608	<i>Dryocopus martius</i>	<i>Pic noir</i>	Reproduction certaine ou probable	Informateur : BLONDEL Francois (ONF),TOP Damien (CEN Picardie),WATTERLOT Aymeric (CBNBL)				2015 - 2015
	4659	<i>Emberiza cirlus Linnaeus, 1758</i>	<i>Bruant zizi</i>	Reproduction certaine ou probable	Informateur : MURE D. (Office National des Forêts), comm. pers.				1997
	4330	<i>Ficedula hypoleuca (Pallas, 1764)</i>	<i>Gobemouche noir</i>	Reproduction certaine ou probable	Bibliographie : GROUPE D'ETUDES ORNITHOLOGIQUES DE L'OISE				1997
	3595	<i>Jynx torquilla</i>	<i>Torcol fourmilier</i>	Reproduction certaine ou probable	Informateur : PIERROUX Armelle (CEN Picardie)				2014 - 2014
	3807	<i>Lanius collurio Linnaeus, 1758</i>	<i>Pie-grièche écorcheur</i>	Reproduction certaine ou probable	Bibliographie : FRANÇOIS R.				1997
	3814	<i>Lanius excubitor Linnaeus, 1758</i>	<i>Pie-grièche grise</i>	Reproduction certaine ou probable	Bibliographie : GROUPE D'ETUDES ORNITHOLOGIQUES DE L'OISE				1997
	4172	<i>Locustella luscinioides (Savi, 1824)</i>	<i>Locustelle lusciniöide</i>	Reproduction certaine ou probable	Bibliographie : BONNEL J.P.				1988

Groupe	Code Espèce (CD_NOM)	Nom scientifique de l'espèce	Nomm vernaculaire de l'espèce	Statut(s) biologique(s)	Sources	Degré d'abondance	Effectif inférieur estimé	Effectif supérieur estimé	Année/ Période d'observation
	4023	<i>Luscinia svecica</i> (Linnaeus, 1758)	Gorgebleue à miroir	Reproduction certaine ou probable	Informateur : MURE D. (Office National des Forêts), comm. pers.				1997
	2840	<i>Milvus migrans</i>	Milan noir	Reproduction indéterminée	Informateur : DE LESTANVILLE Henry				2013 - 2013
	2832	<i>Pernis apivorus</i>	Bondrée apivore	Reproduction certaine ou probable	Informateur : DE LESTANVILLE Henry				2013 - 2013
	4040	<i>Phoenicurus phoenicurus</i>	Rougequeue à front blanc	Reproduction certaine ou probable	Informateur : TOP Damien (CEN Picardie)				2014 - 2014
	4269	<i>Phylloscopus bonelli</i> (Vieillot, 1819)	Pouillot de Bonelli	Reproduction certaine ou probable	Bibliographie : GROUPE D'ETUDES ORNITHOLOGIQUES DE L'OISE				1997
	3036	<i>Rallus aquaticus</i> Linnaeus, 1758	Râle d'eau	Reproduction certaine ou probable	Bibliographie : GROUPE D'ETUDES ORNITHOLOGIQUES DE L'OISE				1997
	2559	<i>Scolopax rusticola</i> Linnaeus, 1758	Bécasse des bois	Reproduction certaine ou probable	Bibliographie : GROUPE D'ETUDES ORNITHOLOGIQUES DE L'OISE				1997
	977	<i>Tachybaptus ruficollis</i>	Grèbe castagneux	Reproduction indéterminée	Informateur : TOP Damien (CEN Picardie)				2010 - 2010
Orthoptères	66159	<i>Chorthippus dorsatus</i>	Criquet verte-échine	Reproduction indéterminée	Informateur : TOP Damien (CEN Picardie)				2011 - 2011
	66134	<i>Chorthippus vagans</i>	Criquet des Pins	Reproduction indéterminée	Informateur : LEBRUN Jérémie (CEN Picardie),TOP Damien (CEN Picardie)				2010 - 2014
	66121	<i>Myrmeleotettix maculatus</i>	Gomphocère tacheté, Gomphocère double-signé	Reproduction indéterminée	Informateur : LEBRUN Jérémie (CEN Picardie),TOP Damien (CEN Picardie)				2010 - 2014
	65882	<i>Ruspolia nitidula</i>	Conocéphale gracieux, Conocéphale mandibulaire	Reproduction indéterminée	Informateur : BAUDIN Karen (CEN Picardie),TOP Damien (CEN Picardie)				2010 - 2010



Groupe	Code Espèce (CD_NOM)	Nom scientifique de l'espèce	Nomm vernaculaire de l'espèce	Statut(s) biologique(s)	Sources	Degré d'abondance	Effectif inférieur estimé	Effectif supérieur estimé	Année/ Période d'observation
Phanérogames	80980	<i>Ajuga genevensis</i> L.	<i>Bugle de Genève</i>	Reproduction certaine ou probable	Informateur : TOP Damien (CEN Picardie)				2010 - 2011
	81263	<i>Alisma lanceolatum</i> With., 1796	<i>Plantain d'eau à feuilles lancéolées, Alisma lancéolée</i>	Reproduction certaine ou probable	Bibliographie : ECOSPHERE				
	81541	<i>Allium ursinum</i> L., 1753	<i>Ail des ours, Ail à larges feuilles</i>	Reproduction certaine ou probable	Informateur : FRANÇOIS R. (Picardie Nature / Groupe d'Etudes Ornithologiques de l'Oise )				
	81610	<i>Alopecurus aequalis</i> Sobol.	<i>Vulpin roux, Vulpin fauve</i>	Reproduction certaine ou probable	Informateur : TOP Damien (CEN Picardie)				2015 - 2015
	82288	<i>Anacamptis pyramidalis</i> (L.) L.C.M. Rich.	<i>Orchis pyramidal, Anacamptis en pyramide</i>	Reproduction certaine ou probable	Informateur : PIERROUX Armelle (CEN Picardie)				2014 - 2014
	82656	<i>Anemone ranunculoides</i> L., 1753	<i>Anémone fausse-renoncule</i>	Reproduction certaine ou probable	Informateur : LARERE P., POITOU A., comm. pers.				
	83327	<i>Arabis glabra</i> (L.) Bernh.	<i>Arabette glabre, Tourelle</i>	Reproduction certaine ou probable	Informateur : PIERROUX Armelle (CEN Picardie)				2014 - 2014
	83809	<i>Armeria arenaria</i> (Pers.) Schult., 1820	<i>Armérie faux-plantain, Armérie des sables</i>	Reproduction certaine ou probable	Informateur : FRANÇOIS R. (Picardie Nature / Groupe d'Etudes Ornithologiques de l'Oise )				
	85152	<i>Atropa belladonna</i> L.	<i>Belladone, Bouton-noir</i>	Reproduction certaine ou probable	Informateur : TOP Damien (CEN Picardie)				2010 - 2010
	86087	<i>Blackstonia perfoliata</i> (L.) Huds.	<i>Chlorette, Chlore perfoliée</i>	Reproduction certaine ou probable	Informateur : CHEYREZY Thomas (CEN Picardie), TOP Damien (CEN Picardie)				2013 - 2013
	87136	<i>Butomus umbellatus</i> L., 1753	<i>Butome en ombelle, Jonc fleuri, Carélé</i>	Reproduction certaine ou probable	Informateur : HAUGUEL J.-C., comm. pers. (Sortie Société Linnéenne Nord-Picardie, avec V. BOULLET, 1.06.1997)				

Groupe	Code Espèce (CD_NOM)	Nom scientifique de l'espèce	Nomm vernaculaire de l'espèce	Statut(s) biologique(s)	Sources	Degré d'abondance	Effectif inférieur estimé	Effectif supérieur estimé	Année/ Période d'observation
	87933	<i>Cardamine impatiens</i> L., 1753	<i>Cardamine impatiens</i> , <i>Cardamine impatiente</i> , <i>Herbe au diable</i>	Reproduction certaine ou probable	Informateur : FRANÇOIS R. (Picardie Nature / Groupe d'Etudes Ornithologiques de l'Oise )				
	88003	<i>Cardaminopsis arenosa</i> (L.) Hayek, 1908	<i>Arabette des sables</i> , <i>Cholot</i>	Reproduction certaine ou probable	Bibliographie : ECOSPHERE				
	88463	<i>Carex demissa</i> Vahl ex Hartm.	<i>Laïche vert jaunâtre</i>	Reproduction certaine ou probable	Informateur : BLONDEL Francois (ONF),TOP Damien (CEN Picardie),WATTERLOT Aymeric (CBNBL)				2015 - 2015
	88465	<i>Carex depauperata</i> Curtis ex With., 1787	<i>Laïche appauvrie</i> , <i>Laïche à épis grêles et peu fournis</i>	Reproduction certaine ou probable	Informateur : HAUGUEL J.-C., comm. pers. (Sortie Société Linnéenne Nord-Picardie, avec V. BOULLET, 1.06.1997)				
	88470	<i>Carex digitata</i> L.	<i>Laïche digitée</i>	Reproduction certaine ou probable	Informateur : TOP Damien (CEN Picardie)				2012 - 2012
	88489	<i>Carex echinata</i> Murray, 1770	<i>Laïche étoilée</i> , <i>Laïche-hérissou</i>	Reproduction certaine ou probable	Informateur : LARERE P., POITOU A., comm. pers.				
	88493	<i>Carex elongata</i> L.	<i>Laïche allongée</i>	Reproduction certaine ou probable	Informateur : BLONDEL Francois (ONF),TOP Damien (CEN Picardie),WATTERLOT Aymeric (CBNBL)				2015 - 2015
	88583	<i>Carex humilis</i> Leys.	<i>Laïche humble</i>	Reproduction certaine ou probable	Informateur : MOTTELET Emmanuel (Béthisy Nature),TOP Damien (CEN Picardie)				2010 - 2010
	88720	<i>Carex nigra</i> (L.) Reichard, 1778	<i>Laïche vulgaire</i> , <i>Laïche noire</i>	Reproduction certaine ou probable	Informateur : MURE D. (Office National des Forêts), comm. pers.				
	88742	<i>Carex ovalis</i> Good.	<i>Laïche Patte-de-lièvre</i> , <i>Laïche des lièvres</i>	Reproduction certaine ou probable	Informateur : BLONDEL Francois (ONF),TOP Damien (CEN Picardie),WATTERLOT Aymeric (CBNBL)				2015 - 2015
	88752	<i>Carex panicea</i> L., 1753	<i>Laïche millet</i> , <i>Faux Fenouil</i>	Reproduction certaine ou probable	Informateur : HAUGUEL J.-C., comm. pers. (Sortie Société Linnéenne Nord-Picardie, avec V. BOULLET, 1.06.1997)				

Groupe	Code Espèce (CD_NOM)	Nom scientifique de l'espèce	Nomm vernaculaire de l'espèce	Statut(s) biologique(s)	Sources	Degré d'abondance	Effectif inférieur estimé	Effectif supérieur estimé	Année/ Période d'observation
	88818	<i>Carex reichenbachii</i> Bonnet, 1883	<i>Laïche fausse-brize</i>	Reproduction certaine ou probable	Informateur : HAUGUEL J.-C., comm. pers. (Sortie Société Linnéenne Nord-Picardie, avec V. BOULLET, 1.06.1997)				
	88893	<i>Carex strigosa</i> Huds., 1778	<i>Laïche à épis grêles, Laïche maigre</i>	Reproduction certaine ou probable	Informateur : HAUGUEL J.-C., comm. pers. (Sortie Société Linnéenne Nord-Picardie, avec V. BOULLET, 1.06.1997)				
	89920	<i>Cephalanthera damasonium</i> (Mill.) Druce	<i>Céphalanthère à grandes fleurs, Helléborine blanche</i>	Reproduction certaine ou probable	Informateur : TOP Damien (CEN Picardie)				2010 - 2010
	92241	<i>Conopodium denudatum</i> (DC.) W.D.J.Koch, 1824	<i>Conopode dénudé, Grand Conopode</i>	Reproduction certaine ou probable	Informateur : HAUGUEL J.-C., comm. pers. (Sortie Société Linnéenne Nord-Picardie, avec V. BOULLET, 1.06.1997)				
	92594	<i>Corydalis solida</i> (L.) Clairv.	<i>Corydale solide</i>	Reproduction certaine ou probable	Informateur : PIERROUX Armelle (CEN Picardie), TOP Damien (CEN Picardie)				2016 - 2016
	92614	<i>Corynephorus canescens</i> (L.) Beauv.	<i>Corynéphore blanchâtre, Canche des sables</i>	Reproduction certaine ou probable	Informateur : LEBRUN Jérémie (CEN Picardie)				2010 - 2010
	94259	<i>Dactylorhiza incarnata</i> (L.) Soó, 1962	<i>Orchis incarnat, Orchis couleur de chair</i>	Reproduction certaine ou probable	Informateur : LARERE P., POITOU A., comm. pers.				
	94266	<i>Dactylorhiza maculata</i> (L.) Soó	<i>Orchis tacheté, Orchis maculé</i>	Reproduction certaine ou probable	Informateur : TOP Damien (CEN Picardie)				2015 - 2015
	94728	<i>Dianthus deltoides</i> L., 1753	<i>Oeillet couché</i>	Reproduction certaine ou probable	Informateur : FRANÇOIS R. (Picardie Nature / Groupe d'Etudes Ornithologiques de l'Oise )				
	94945	<i>Digitalis lutea</i> L., 1753	<i>Digitale jaune</i>	Reproduction certaine ou probable	Informateur : FRANÇOIS R. (Picardie Nature / Groupe d'Etudes Ornithologiques de l'Oise )				
	95154	<i>Dipsacus pilosus</i> L., 1753	<i>Cardère poilu, Vergé à pasteur</i>	Reproduction certaine ou probable	Informateur : FRANÇOIS R. (Picardie Nature / Groupe d'Etudes Ornithologiques de l'Oise )				

Groupe	Code Espèce (CD_NOM)	Nom scientifique de l'espèce	Nomm vernaculaire de l'espèce	Statut(s) biologique(s)	Sources	Degré d'abondance	Effectif inférieur estimé	Effectif supérieur estimé	Année/ Période d'observation
	96432	<i>Epipactis atrorubens</i> (Hoffmann) Besser	<i>Épipactis rouge sombre, Épipactis brun rouge, Épipactis pourpre noirâtre, Helléborine rouge</i>	Reproduction certaine ou probable	Informateur : CHEYREZY Thomas (CEN Picardie), MOTTELET Emmanuel (Béthisy Nature), TOP Damien (CEN Picardie)				2010 - 2013
	98228	<i>Festuca filiformis</i> Pourr.	<i>Fétuque capillaire</i>	Reproduction certaine ou probable	Informateur : LEBRUN Jérémy (CEN Picardie)				2010 - 2010
	99881	<i>Gentiana cruciata</i> L., 1753	<i>Gentiane croisettes</i>	Reproduction certaine ou probable	Informateur : FRANÇOIS R. (Picardie Nature / Groupe d'Etudes Ornithologiques de l'Oise)				
	100144	<i>Geranium rotundifolium</i> L., 1753	<i>Géranium à feuilles rondes, Mauvette</i>	Reproduction certaine ou probable	Bibliographie : ECOSPHERE				
	100149	<i>Geranium sanguineum</i> L., 1753	<i>Géranium sanguin, Sanguinaire, Herbe à becquet, Bec de grue,</i>	Reproduction certaine ou probable	Informateur : LARERE P., POITOU A., comm. pers.				
	100215	<i>Geum rivale</i> L., 1753	<i>Benoîte des ruisseaux</i>	Reproduction certaine ou probable	Informateur : LARERE P., POITOU A., comm. pers.				
	101411	<i>Herniaria glabra</i> L., 1753	<i>Herniaire glabre, Herniole</i>	Reproduction certaine ou probable	Bibliographie : ECOSPHERE				
	102934	<i>Hordelymus europaeus</i> (L.) Harz, 1885	<i>Orge des bois, Hordélyme d'Europe</i>	Reproduction certaine ou probable	Bibliographie : BACROT S., BACROT P., BOULLET V., GAVORY L., GIRET B				
	103301	<i>Hypericum montanum</i> L., 1755	<i>Millepertuis des montagnes</i>	Reproduction certaine ou probable	Bibliographie : BACROT S., BACROT P., BOULLET V., GAVORY L., GIRET B				
	103415	<i>Iberis amara</i> L.	<i>Ibérus amer</i>	Reproduction certaine ou probable	Informateur : (CEN Picardie), CHEYREZY Thomas (CEN Picardie), TOP Damien (CEN Picardie)				2010 - 2013

Groupe	Code Espèce (CD_NOM)	Nom scientifique de l'espèce	Nomm vernaculaire de l'espèce	Statut(s) biologique(s)	Sources	Degré d'abondance	Effectif inférieur estimé	Effectif supérieur estimé	Année/ Période d'observation
	103553	<i>Impatiens noli-tangere</i> L.	<i>Balsamine des bois, Impatiente ne-me-touchez-pas, Impatiente N'y-touchez-pas</i>	Reproduction certaine ou probable	Informateur : FRANCOIS Rémi (CEN Picardie)				2010 - 2010
	103648	<i>Inula salicina</i> L.	<i>Inule à feuilles de saule</i>	Reproduction certaine ou probable	Informateur : BOCA François (CEN Picardie)				2006 - 2006
	104022	<i>Jasione montana</i> L.	<i>Jasione des montagnes, Herbe à midi</i>	Reproduction certaine ou probable	Informateur : LEBRUN Jérémy (CEN Picardie)				2010 - 2010
	104155	<i>Juncus compressus</i> Jacq., 1762	<i>Jonc à tiges comprimées</i>	Reproduction certaine ou probable	Bibliographie : ECOSPHERE				
	104340	<i>Juncus subnodulosus</i> Schrank, 1789	<i>Jonc à tépales obtus, Jonc à fleurs obtuses</i>	Reproduction certaine ou probable	Informateur : HAUGUEL J.-C., comm. pers. (Sortie Société Linnéenne Nord-Picardie, avec V. BOULLET, 1.06.1997)				
	106026	<i>Limodorum abortivum</i> (L.) Swartz	<i>Limodore avorté, Limodore sans feuille</i>	Reproduction certaine ou probable	Informateur : PIERROUX Armelle (CEN Picardie), TOP Damien (CEN Picardie)				2014 - 2014
	106918	<i>Lychnis flos-cuculi</i> L.	<i>Oeil-de-perdrix</i>	Reproduction certaine ou probable	Informateur : TOP Damien (CEN Picardie)				2015 - 2015
	107106	<i>Lythrum hyssopifolia</i> L., 1753	<i>Salicaire à feuilles d'hyssope, Salicaire à feuilles d'Hyssope</i>	Reproduction certaine ou probable	Informateur : FRANÇOIS R. (Picardie Nature / Groupe d'Etudes Ornithologiques de l'Oise )				
	107115	<i>Lythrum portula</i> (L.) D.A. Webb	<i>Pourpier d'eau</i>	Reproduction certaine ou probable	Informateur : BLONDEL Francois (ONF), TOP Damien (CEN Picardie), WATTERLOT Aymeric (CBNBL)				2015 - 2015
	107880	<i>Melica uniflora</i> Retz., 1779	<i>Mélique uniflore</i>	Reproduction certaine ou probable	Informateur : LARERE P., comm. pers.				
	108770	<i>Monotropa hypopitys</i> L., 1753	<i>Monotrope sucepin</i>	Reproduction certaine ou probable	Informateur : FRANÇOIS R. (Picardie Nature / Groupe d'Etudes Ornithologiques de l'Oise )				

Groupe	Code Espèce (CD_NOM)	Nom scientifique de l'espèce	Nomm vernaculaire de l'espèce	Statut(s) biologique(s)	Sources	Degré d'abondance	Effectif inférieur estimé	Effectif supérieur estimé	Année/ Période d'observation
	109151	<i>Myriophyllum verticillatum</i> L.	<i>Myriophylle verticillé</i>	Reproduction certaine ou probable	Informateur : TOP Damien (CEN Picardie)				2016 - 2016
	109297	<i>Narcissus pseudonarcissus</i> L., 1753	<i>Jonquille des bois</i>	Reproduction certaine ou probable	Informateur : FRANÇOIS R. (Picardie Nature / Groupe d'Etudes Ornithologiques de l'Oise )				
	109506	<i>Neottia nidus-avis</i> (L.) L.C.M. Rich.	<i>Néottie nid d'oiseau, Herbe aux vers</i>	Reproduction certaine ou probable	Informateur : TOP Damien (CEN Picardie)				2010 - 2010
	109750	<i>Nymphaea alba</i> L., 1753	<i>Nénuphar blanc, Lys des étangs</i>	Reproduction certaine ou probable	Informateur : FRANÇOIS R. (Picardie Nature / Groupe d'Etudes Ornithologiques de l'Oise )				
	109861	<i>Oenanthe aquatica</i> (L.) Poiret	<i>Oenanthe phellandre, Oenanthe aquatique</i>	Reproduction certaine ou probable	Informateur : TOP Damien (CEN Picardie)				2015 - 2015
	110221	<i>Ononis pusilla</i> L.	<i>Bugrane naine, Ononis de Colonna, Ononis grêle, Bugrane de Colonna</i>	Reproduction certaine ou probable	Informateur : TOP Damien (CEN Picardie)				2011 - 2011
	110410	<i>Ophrys insectifera</i> L.	<i>Ophrys mouche</i>	Reproduction certaine ou probable	Informateur : TOP Damien (CEN Picardie)				2010 - 2010
	110920	<i>Orchis militaris</i> L.	<i>Orchis militaire, Casque militaire, Orchis casqué</i>	Reproduction certaine ou probable	Informateur : PIERROUX Armelle (CEN Picardie)				2014 - 2014
	111369	<i>Ornithogalum pyrenaicum</i> L., 1753	<i>Ornithogale des Pyrénées</i>	Reproduction certaine ou probable	Informateur : FRANÇOIS R. (Picardie Nature / Groupe d'Etudes Ornithologiques de l'Oise )				
	111686	<i>Orobancha teucrii</i> Holandre	<i>Orobanche de la germandrée</i>	Reproduction certaine ou probable	Informateur : CHEYREZY Thomas (CEN Picardie), MOTTELET Emmanuel (Béthisy Nature), TOP Damien (CEN Picardie)				2010 - 2013
	113219	<i>Phleum phleoides</i> (L.) Karst.	<i>Fléole de Boehmer, Fléole fausse Fléole</i>	Reproduction certaine ou probable	Informateur : TOP Damien (CEN Picardie)				2011 - 2011

Groupe	Code Espèce (CD_NOM)	Nom scientifique de l'espèce	Nomm vernaculaire de l'espèce	Statut(s) biologique(s)	Sources	Degré d'abondance	Effectif inférieur estimé	Effectif supérieur estimé	Année/ Période d'observation
	114526	<i>Polygala amarella</i> Crantz	<i>Polygala amer</i>	Reproduction certaine ou probable	Informateur : CHEYREZY Thomas (CEN Picardie), TOP Damien (CEN Picardie)				2010 - 2013
	114545	<i>Polygala comosa</i> Schkuhr	<i>Polygala chevelu</i>	Reproduction certaine ou probable	Informateur : TOP Damien (CEN Picardie)				2011 - 2011
	114612	<i>Polygonatum odoratum</i> (Mill.) Druce	<i>Sceau de salomon odorant, Polygonate officinal</i>	Reproduction certaine ou probable	Informateur : MOTTELET Emmanuel (Béthisy Nature), TOP Damien (CEN Picardie)				2010 - 2010
	115237	<i>Potamogeton coloratus</i> Hornem.	<i>Potamot des tourbières alcalines, Potamot coloré, Potamot rougeâtre</i>	Reproduction certaine ou probable	Informateur : TOP Damien (CEN Picardie)				2016 - 2016
	115407	<i>Potentilla argentea</i> L.	<i>Potentille argentée</i>	Reproduction certaine ou probable	Informateur : LEBRUN Jérémy (CEN Picardie)				2010 - 2010
	116460	<i>Pulsatilla vulgaris</i> Mill., 1768	<i>Pulsatille vulgaire</i>	Reproduction certaine ou probable	Informateur : FRANÇOIS R. (Picardie Nature / Groupe d'Etudes Ornithologiques de l'Oise)				
	116547	<i>Pyrola rotundifolia</i> L., 1753	<i>Pyrole à feuilles rondes, Pirole à feuilles rondes</i>	Reproduction certaine ou probable	Informateur : LARERE P., POITOU A., comm. pers.				
	117933	<i>Rorippa amphibia</i> (L.) Besser, 1821	<i>Rorippe amphibie</i>	Reproduction certaine ou probable	Informateur : HAUGUEL J.-C., comm. pers. (Sortie Société Linnéenne Nord-Picardie, avec V. BOULLET, 1.06.1997)				
	120040	<i>Salix fragilis</i> L., 1753	<i>Saule fragile</i>	Reproduction certaine ou probable	Bibliographie : ECOSPHERE				
	120732	<i>Samolus valerandi</i> L.	<i>Samole de Valerand, Mouron d'eau</i>	Reproduction certaine ou probable	Informateur : BLONDEL Francois (ONF), TOP Damien (CEN Picardie)				2015 - 2015
	121785	<i>Scirpus setaceus</i> L., 1753	<i>Scirpe sétacé, Isolépis sétacé</i>	Reproduction certaine ou probable	Bibliographie : ECOSPHERE				



Groupe	Code Espèce (CD_NOM)	Nom scientifique de l'espèce	Nomm vernaculaire de l'espèce	Statut(s) biologique(s)	Sources	Degré d'abondance	Effectif inférieur estimé	Effectif supérieur estimé	Année/ Période d'observation
	122098	<i>Securigera varia</i> (L.) Lassen	<i>Coronille changeante</i>	Reproduction certaine ou probable	Informateur : CHEYREZY Thomas (CEN Picardie),PIERROUX Armelle (CEN Picardie),TOP Damien (CEN Picardie)				2014 - 2014
	124264	<i>Sonchus palustris</i> L., 1753	<i>Laïteron des marais</i>	Reproduction certaine ou probable	Informateur : FRANÇOIS R. (Picardie Nature / Groupe d'Etudes Ornithologiques de l'Oise )				
	124740	<i>Stachys alpina</i> L.	<i>Épiaire des Alpes</i>	Reproduction certaine ou probable	Informateur : TOP Damien (CEN Picardie)				2011 - 2011
	125831	<i>Teesdalia nudicaulis</i> (L.) R. Brown	<i>Téedalie à tige nue</i>	Reproduction certaine ou probable	Informateur : (CEN Picardie)				2010 - 2010
	126008	<i>Teucrium montanum</i> L.	<i>Germandrée des montagnes</i>	Reproduction certaine ou probable	Informateur : MOTTELET Emmanuel (Béthisy Nature),TOP Damien (CEN Picardie)				2010 - 2010
	126034	<i>Teucrium scordium</i> L., 1753	<i>Germandrée des marais, Chamaraz, Germandrée d'eau</i>	Reproduction certaine ou probable	Informateur : FRANÇOIS R. (Picardie Nature / Groupe d'Etudes Ornithologiques de l'Oise )				
	126124	<i>Thalictrum flavum</i> L., 1753	<i>Pigamon jaune, Pigamon noircissant</i>	Reproduction certaine ou probable	Informateur : FRANÇOIS R. (Picardie Nature / Groupe d'Etudes Ornithologiques de l'Oise )				
	126376	<i>Thlaspi perfoliatum</i> L., 1753	<i>Tabouret perfolié</i>	Reproduction certaine ou probable	Bibliographie : ECOSPHERE				
	127382	<i>Trifolium medium</i> L., 1759	<i>Trèfle intermédiaire, Trèfle moyen</i>	Reproduction certaine ou probable	Informateur : LARERE P., POITOU A., comm. pers.				
	128171	<i>Ulmus laevis</i> Pall., 1784	<i>Orme lisse, Orme blanc</i>	Reproduction certaine ou probable	Informateur : LARERE P., POITOU A., comm. pers.				
	128322	<i>Utricularia vulgaris</i> L., 1753	<i>Utriculaire vulgaire, Utriculaire commune</i>	Reproduction certaine ou probable	Informateur : MURE D. (Office National des Forêts), comm. pers.				

Groupe	Code Espèce (CD_NOM)	Nom scientifique de l'espèce	Nomm vernaculaire de l'espèce	Statut(s) biologique(s)	Sources	Degré d'abondance	Effectif inférieur estimé	Effectif supérieur estimé	Année/ Période d'observation
	128975	<i>Veronica prostrata</i> L., 1762	<i>Véronique prostrée, Véronique couchée</i>	Reproduction indéterminée	Bibliographie : BACROT S., BACROT P., BOULLET V., GAVORY L., GIRET B				
	129000	<i>Veronica scutellata</i> L.	<i>Véronique à écus, Véronique à écusson</i>	Reproduction certaine ou probable	Informateur : BOCA François (CEN Picardie)				2006 - 2006
	129007	<i>Veronica spicata</i> L., 1753	<i>Véronique en épi</i>	Reproduction certaine ou probable	Informateur : FRANÇOIS R. (Picardie Nature / Groupe d'Etudes Ornithologiques de l'Oise )				
	129477	<i>Vincetoxicum hirsutum</i> L., 1753	<i>Dompte-venin</i>	Reproduction certaine ou probable	Informateur : MOTTELET Emmanuel (Béthisy Nature), TOP Damien (CEN Picardie)				2010 - 2010
	129482	<i>Vincetoxicum officinale</i> Moench, 1794	<i>Dompte-venin</i>	Reproduction certaine ou probable	Informateur : HAUGUEL J.-C., comm. pers. (Sortie Société Linnéenne Nord-Picardie, avec V. BOULLET, 1.06.1997)				
	130599	<i>Zannichellia palustris</i> L., 1753	<i>Zannichellie des marais, Alguette</i>	Reproduction certaine ou probable	Informateur : HAUGUEL J.-C., comm. pers. (Sortie Société Linnéenne Nord-Picardie, avec V. BOULLET, 1.06.1997)				
Ptéridophytes	86101	<i>Blechnum spicant</i> (L.) Roth, 1794		Reproduction certaine ou probable	Informateur : LARERE P., POITOU A., comm. pers.				
	96523	<i>Equisetum hyemale</i> L.	<i>Prêle d'hiver, Jonc hollandais</i>	Reproduction certaine ou probable	Informateur : BLONDEL Francois (ONF), TOP Damien (CEN Picardie)				2015 - 2015
	110313	<i>Ophioglossum vulgatum</i> L., 1753	<i>Ophioglosse commun, Langue de serpent, Ophioglosse Langue-de-serpent</i>	Reproduction certaine ou probable	Informateur : LARERE P., POITOU A., comm. pers.				
	115076	<i>Polystichum setiferum</i> (Forssk.) T.Moore ex Woyn., 1913	<i>Polystic à frondes soyeuses, Fougère des fleuristes, Aspidium à cils raides</i>	Reproduction certaine ou probable	Bibliographie : BACROT S., BACROT P., BOULLET V., GAVORY L., GIRET B				
Reptiles	77955	<i>Coronella austriaca</i> Laurenti, 1768	<i>Coronelle lisse</i>	Reproduction indéterminée	Bibliographie : BARDET O., GAVORY L., SPINELLI F. (coord.) , NOEL F.				

Groupe	Code Espèce (CD_NOM)	Nom scientifique de l'espèce	Nomm vernaculaire de l'espèce	Statut(s) biologique(s)	Sources	Degré d'abondance	Effectif inférieur estimé	Effectif supérieur estimé	Année/ Période d'observation
	77600	<i>Lacerta agilis</i> <i>Linnaeus, 1758</i>	<i>Lézard des souches</i>	Reproduction indéterminée	Informateur : HAUGUEL J.-C., comm. pers.				
	77686	<i>Lacerta viridis</i> <i>auct. non (Laurenti, 1768)</i>	<i>Lézard à deux raies</i>	Reproduction indéterminée	Bibliographie : BARDET O., GAVORY L., SPINELLI F. (coord.) , NOEL F.				
	77756	<i>Podarcis muralis</i>	<i>Lézard des murailles</i>	Reproduction indéterminée	Informateur : LEBRUN Jérémy (CEN Picardie)				2010 - 2010

## 7.2 Espèces autres

Groupe	Code Espèce (CD_NOM)	Nom scientifique de l'espèce	Nomm vernaculaire de l'espèce	Statut(s) biologique(s)	Sources	Degré d'abondance	Effectif inférieur estimé	Effectif supérieur estimé	Année/ Période d'observation
Amphibiens	259	<i>Bufo bufo</i>	<i>Crapaud commun (Le)</i>	Reproduction indéterminée	Informateur : (Picardie Nature), BAUDIN Karen (CEN Picardie), TOP Damien (CEN Picardie)				2000 - 2010
	351	<i>Rana temporaria</i>	<i>Grenouille rousse</i>	Reproduction indéterminée	Informateur : (Picardie Nature)				2000 - 2000
Arachnides	1066	<i>Amaurobius ferox</i>	<i>Amaurobe féroce</i>	Reproduction indéterminée	Informateur : VIDAL Emmanuel				2010 - 2011
	1546	<i>Meta menardi</i>		Reproduction indéterminée	Informateur : VIDAL Emmanuel				2010 - 2011
	1547	<i>Meta mengei</i>		Reproduction indéterminée	Informateur : VIDAL Emmanuel				2010 - 2010
	1544	<i>Meta merianae</i>		Reproduction indéterminée	Informateur : VIDAL Emmanuel				2010 - 2010
	457228	<i>Metellina mengei</i>		Reproduction indéterminée	Informateur : VIDAL Emmanuel				2011 - 2011
	234065	<i>Metellina merianae</i>		Reproduction indéterminée	Informateur : VIDAL Emmanuel				2011 - 2011
	1709	<i>Micrommata virescens</i>	<i>Micrommate émeraude</i>	Reproduction indéterminée	Informateur : VIDAL Emmanuel				2010 - 2011

Groupe	Code Espèce (CD_NOM)	Nom scientifique de l'espèce	Nomm vernaculaire de l'espèce	Statut(s) biologique(s)	Sources	Degré d'abondance	Effectif inférieur estimé	Effectif supérieur estimé	Année/ Période d'observation
	1537	<i>Nesticus cellulanus</i>	<i>Nestique alvéolé</i>	Reproduction indéterminée	Informateur : VIDAL Emmanuel				2010 - 2011
	233709	<i>Palliduphantes pallidus</i>		Reproduction indéterminée	Informateur : VIDAL Emmanuel				2010 - 2010
	1842	<i>Tegenaria silvestris</i>		Reproduction indéterminée	Informateur : VIDAL Emmanuel				2010 - 2010
Autres	65839	<i>Mantis religiosa</i>	<i>Mante religieuse</i>	Reproduction indéterminée	Informateur : LEBRUN Jérémy (CEN Picardie)				2010 - 2010
	195232	<i>Nitella</i> <i>C.Agardh, 1824</i>		Reproduction certaine ou probable	Informateur : TOP Damien (CEN Picardie)				2015 - 2015
Coléoptères	239130	<i>Calvia decemguttata</i>		Reproduction indéterminée	Informateur : BAUDIN Karen (CEN Picardie),TOP Damien (CEN Picardie)				2010 - 2010
	8321	<i>Cicindela campestris</i>	<i>Cicindèle champêtre</i>	Reproduction indéterminée	Informateur : LEBRUN Jérémy (CEN Picardie)				2010 - 2010
	8326	<i>Cicindela hybrida</i>	<i>Cicindèle hybride</i>	Reproduction indéterminée	Informateur : TOP Damien (CEN Picardie)				2014 - 2014
	11165	<i>Coccinella septempunctata</i>	<i>Coccinelle à 7 points, Coccinelle, Bête à bon Dieu</i>	Reproduction indéterminée	Informateur : BAUDIN Karen (CEN Picardie),TOP Damien (CEN Picardie)				2010 - 2015
	459325	<i>Harmonia axyridis</i>	<i>Coccinelle asiatique (la)</i>	Reproduction indéterminée	Informateur : BAUDIN Karen (CEN Picardie),DUFOR Margaux (CEN Picardie),TOP Damien (CEN Picardie)				2010 - 2014
Diptères	24476	<i>Chrysogaster solstitialis</i>		Reproduction indéterminée	Informateur : TOP Damien (CEN Picardie)				2015 - 2015
	23173	<i>Chrysotoxum bicinctum</i>		Reproduction indéterminée	Informateur : TOP Damien (CEN Picardie)				2015 - 2015
	23178	<i>Chrysotoxum festivum</i>		Reproduction indéterminée	Informateur : TOP Damien (CEN Picardie)				2015 - 2015
	23196	<i>Episyrphus balteatus</i>		Reproduction indéterminée	Informateur : DUFOR Margaux (CEN Picardie),TOP Damien (CEN Picardie)				2014 - 2015

Groupe	Code Espèce (CD_NOM)	Nom scientifique de l'espèce	Nomm vernaculaire de l'espèce	Statut(s) biologique(s)	Sources	Degré d'abondance	Effectif inférieur estimé	Effectif supérieur estimé	Année/ Période d'observation
	23712	<i>Eristalis pertinax</i>		Reproduction indéterminée	Informateur : TOP Damien (CEN Picardie)				2015 - 2015
	23915	<i>Eristalis tenax</i>	<i>Eristale gluante, Mouche pourceau</i>	Reproduction indéterminée	Informateur : (Picardie Nature),CAMBON Flore,PELE Jean,PICAVET Françoise,TESTUD Gratien (CEN Picardie),TOP Damien (CEN Picardie)				2015 - 2015
	23919	<i>Helophilus pendulus</i>		Reproduction indéterminée	Informateur : DUFOUR Margaux (CEN Picardie),TOP Damien (CEN Picardie)				2014 - 2014
	23942	<i>Myathropa florea</i>		Reproduction indéterminée	Informateur : TOP Damien (CEN Picardie)				2015 - 2015
	23234	<i>Platycheirus clypeatus</i>		Reproduction indéterminée	Informateur : (CEN Picardie),TOP Damien (CEN Picardie)				2015 - 2015
	217591	<i>Platycheirus occultus</i>		Reproduction indéterminée	Informateur : TOP Damien (CEN Picardie)				2015 - 2015
	24509	<i>Rhingia campestris</i>	<i>Rhyngie champêtre, Syrphé à long nez des champs</i>	Reproduction indéterminée	Informateur : TOP Damien (CEN Picardie)				2015 - 2015
	24321	<i>Sphaerophoria scripta</i>		Reproduction indéterminée	Informateur : DUFOUR Margaux (CEN Picardie),TOP Damien (CEN Picardie)				2014 - 2014
	22193	<i>Stratiomys singularior</i>		Reproduction indéterminée	Informateur : TOP Damien (CEN Picardie)				2015 - 2015
	24577	<i>Syrirta pipiens</i>		Reproduction indéterminée	Informateur : TOP Damien (CEN Picardie)				2015 - 2015
	24581	<i>Temnostoma vespiforme</i>		Reproduction indéterminée	Informateur : TOP Damien (CEN Picardie)				2015 - 2015
	24588	<i>Volucella bombylans</i>		Reproduction indéterminée	Informateur : DUFOUR Margaux (CEN Picardie),TOP Damien (CEN Picardie)				2014 - 2014
	24331	<i>Xanthogramma pedissequum</i>		Reproduction indéterminée	Informateur : TOP Damien (CEN Picardie)				2014 - 2014

Groupe	Code Espèce (CD_NOM)	Nom scientifique de l'espèce	Nomm vernaculaire de l'espèce	Statut(s) biologique(s)	Sources	Degré d'abondance	Effectif inférieur estimé	Effectif supérieur estimé	Année/ Période d'observation
Hémiptères	238385	<i>Elasmostethus interstinctus</i>		Reproduction indéterminée	Informateur : BAUDIN Karen (CEN Picardie),TOP Damien (CEN Picardie)				2010 - 2010
	238397	<i>Eurygaster testudinaria</i>	<i>Punaise tortue brune</i>	Reproduction indéterminée	Informateur : TOP Damien (CEN Picardie)				2010 - 2010
	51637	<i>Pentatoma rufipes</i>	<i>Punaise à pattes rousses, Punaise des bois</i>	Reproduction indéterminée	Informateur : BAUDIN Karen (CEN Picardie),TOP Damien (CEN Picardie)				2010 - 2010
Hyménoptères	53097	<i>Bombus lapidarius</i>	<i>Bourdon des pierres</i>	Reproduction indéterminée	Informateur : LEBRUN Jérémy (CEN Picardie)				2010 - 2010
	231708	<i>Coleocentrus excitator</i>		Reproduction indéterminée	Informateur : TOP Damien (CEN Picardie)				2010 - 2010
	52789	<i>Formica fusca</i>	<i>Fourmi toute brune</i>	Reproduction indéterminée	Informateur : TOP Damien (CEN Picardie)				2014 - 2014
	219492	<i>Lasius neglectus</i>		Reproduction indéterminée	Informateur : TOP Damien (CEN Picardie)				2014 - 2014
	219394	<i>Myrmica rubra</i>	<i>Fourmi rouge</i>	Reproduction indéterminée	Informateur : TOP Damien (CEN Picardie)				2014 - 2014
Lépidoptères	249158	<i>Abrostola triplasia</i>	<i>Plusie à lunettes (La)</i>	Reproduction indéterminée	Informateur : LEBRUN Jérémy (CEN Picardie)				2009 - 2009
	248392	<i>Achlya flavicornis</i>	<i>Flavicorne (Le)</i>	Reproduction indéterminée	Informateur : BARBUT Jérôme (ENTOMOFAUNA)				2010 - 2010
	249821	<i>Acrionicta aceris</i>	<i>Noctuelle de l'Erable (La)</i>	Reproduction indéterminée	Informateur : BARBUT Jérôme (ENTOMOFAUNA),TAUTEL Claude				2010 - 2010
	249822	<i>Acrionicta leporina</i>	<i>Noctuelle-Lièvre (La)</i>	Reproduction indéterminée	Informateur : BARBUT Jérôme (ENTOMOFAUNA),TAUTEL Claude				2010 - 2010
	249823	<i>Acrionicta megacephala</i>	<i>Noctuelle mégacéphale (La)</i>	Reproduction indéterminée	Informateur : BARBUT Jérôme (ENTOMOFAUNA),LEBRUN Jérémy (CEN Picardie),TAUTEL Claude				2009 - 2010
	53754	<i>Aglais urticae</i>	<i>Petite Tortue (La), Vanesse de l'Ortie (La), Petit-Renard (Le)</i>	Reproduction indéterminée	Informateur : PIERROUX Armelle (CEN Picardie)				2014 - 2014

Groupe	Code Espèce (CD_NOM)	Nom scientifique de l'espèce	Nomm vernaculaire de l'espèce	Statut(s) biologique(s)	Sources	Degré d'abondance	Effectif inférieur estimé	Effectif supérieur estimé	Année/ Période d'observation
	249650	<i>Agrochola circellaris</i>	<i>Xanthie ferruginée (La)</i>	Reproduction indéterminée	Informateur : BARBUT Jérôme (ENTOMOFAUNA)				2010 - 2010
	249651	<i>Agrochola lota</i>	<i>Xanthie lavée (La)</i>	Reproduction indéterminée	Informateur : BARBUT Jérôme (ENTOMOFAUNA)				2010 - 2010
	249653	<i>Agrochola macilenta</i>	<i>Xanthie noisette (La)</i>	Reproduction indéterminée	Informateur : BARBUT Jérôme (ENTOMOFAUNA)				2010 - 2010
	249202	<i>Agrotis exclamationis</i>	<i>Point d'Exclamation (Le)</i>	Reproduction indéterminée	Informateur : BARBUT Jérôme (ENTOMOFAUNA),LEBRUN Jérémie (CEN Picardie)				2010 - 2010
	249200	<i>Agrotis ipsilon</i>	<i>Noctuelle baignée (La)</i>	Reproduction indéterminée	Informateur : BAUDIN Karen (CEN Picardie),TOP Damien (CEN Picardie)				2010 - 2010
	248880	<i>Alcis repandata</i>	<i>Boarmie recourbée (La)</i>	Reproduction indéterminée	Informateur : BARBUT Jérôme (ENTOMOFAUNA),LEBRUN Jérémie (CEN Picardie),TAUTEL Claude				2010 - 2010
	721020	<i>Aletia albipunctata</i>	<i>Point blanc (Le)</i>	Reproduction indéterminée	Informateur : LEBRUN Jérémie (CEN Picardie)				2009 - 2009
	721022	<i>Aletia ferrago</i>	<i>Noctuelle lythargyrée (La)</i>	Reproduction indéterminée	Informateur : BARBUT Jérôme (ENTOMOFAUNA)				2010 - 2010
	777142	<i>Aletia pallens</i>	<i>Leucanie blafarde (La)</i>	Reproduction indéterminée	Informateur : BARBUT Jérôme (ENTOMOFAUNA),LEBRUN Jérémie (CEN Picardie)				2009 - 2010
	249746	<i>Allophyas oxyacanthae</i>	<i>Aubépinère (L')</i>	Reproduction indéterminée	Informateur : BARBUT Jérôme (ENTOMOFAUNA),LEBRUN Jérémie (CEN Picardie)				2010 - 2010
	249017	<i>Alsophila aescularia</i>	<i>Phalène du Marronnier (La), Alsophile printanière (L')</i>	Reproduction indéterminée	Informateur : BARBUT Jérôme (ENTOMOFAUNA),LEBRUN Jérémie (CEN Picardie)				2010 - 2010
	247766	<i>Alucita hexadactyla</i>		Reproduction indéterminée	Informateur : TOP Damien (CEN Picardie)				2014 - 2014
	211131	<i>Amphipyra</i>		Reproduction indéterminée	Informateur : BARBUT Jérôme (ENTOMOFAUNA),LEBRUN Jérémie (CEN Picardie),TAUTEL Claude				2010 - 2010



Groupe	Code Espèce (CD_NOM)	Nom scientifique de l'espèce	Nomm vernaculaire de l'espèce	Statut(s) biologique(s)	Sources	Degré d'abondance	Effectif inférieur estimé	Effectif supérieur estimé	Année/ Période d'observation
	249801	<i>Amphipyra pyramidea</i>	<i>Pyramide (La)</i>	Reproduction indéterminée	Informateur : BARBUT Jérôme (ENTOMOFAUNA)				2010 - 2010
	248833	<i>Angerona prunaria</i>	<i>Angéronie du Prunier (L'), Phalène du Noisetier (La)</i>	Reproduction indéterminée	Informateur : BARBUT Jérôme (ENTOMOFAUNA),LEBRUN Jérémie (CEN Picardie),TAUTEL Claude				2010 - 2010
	780146	<i>Anticlea badiata</i>	<i>Cidarie baie (La)</i>	Reproduction indéterminée	Informateur : LEBRUN Jérémie (CEN Picardie)				2010 - 2010
	249387	<i>Apamea lithoxylaea</i>	<i>Doucette (La)</i>	Reproduction indéterminée	Informateur : BARBUT Jérôme (ENTOMOFAUNA),TAUTEL Claude				2010 - 2010
	249406	<i>Apamea ophiogramma</i>	<i>Noctuelle ophiogramme (La)</i>	Reproduction indéterminée	Informateur : BARBUT Jérôme (ENTOMOFAUNA),LEBRUN Jérémie (CEN Picardie),TAUTEL Claude				2010 - 2010
	249399	<i>Apamea remissa</i>	<i>Brouillée (La)</i>	Reproduction indéterminée	Informateur : BARBUT Jérôme (ENTOMOFAUNA)				2010 - 2010
	249405	<i>Apamea scolopacina</i>	<i>Noctuelle mignonne (La)</i>	Reproduction indéterminée	Informateur : BARBUT Jérôme (ENTOMOFAUNA),LEBRUN Jérémie (CEN Picardie)				2010 - 2010
	249388	<i>Apamea sublustris</i>	<i>Abromiade ochracée (L')</i>	Reproduction indéterminée	Informateur : TAUTEL Claude				2010 - 2010
	219799	<i>Aphantopus hyperantus</i>	<i>Tristan (Le)</i>	Reproduction indéterminée	Informateur : (Picardie Nature)				2013 - 2013
	248534	<i>Aplocera plagiata</i>	<i>Triple Raie (La), Rayure commune (La)</i>	Reproduction indéterminée	Informateur : BAUDIN Karen (CEN Picardie),TOP Damien (CEN Picardie)				2010 - 2010
	247030	<i>Apoda limacodes</i>	<i>Tortue (La)</i>	Reproduction indéterminée	Informateur : BARBUT Jérôme (ENTOMOFAUNA),LEBRUN Jérémie (CEN Picardie),TAUTEL Claude				2010 - 2010
	53724	<i>Araschnia levana</i>	<i>Carte géographique (La), Jaspé (Le)</i>	Reproduction indéterminée	Informateur : DUFOUR Margaux (CEN Picardie),TOP Damien (CEN Picardie)				2014 - 2014
	249053	<i>Arctia caja</i>	<i>Ecaille Martre (L'), Hérissone (La)</i>	Reproduction indéterminée	Informateur : BARBUT Jérôme (ENTOMOFAUNA),LEBRUN Jérémie (CEN Picardie)				2009 - 2010

Groupe	Code Espèce (CD_NOM)	Nom scientifique de l'espèce	Nomm vernaculaire de l'espèce	Statut(s) biologique(s)	Sources	Degré d'abondance	Effectif inférieur estimé	Effectif supérieur estimé	Année/ Période d'observation
	249036	<i>Arctomis l-nigrum</i>	<i>L-noir (Le)</i>	Reproduction indéterminée	Informateur : BARBUT Jérôme (ENTOMOFAUNA)				2010 - 2010
	53878	<i>Argynnis paphia</i>	<i>Tabac d'Espagne (Le), Nacré vert (Le), Barre argentée (La), Empereur (L')</i>	Reproduction indéterminée	Informateur : BLONDEL Francois (ONF), DUFOUT Margaux (CEN Picardie), TOP Damien (CEN Picardie)				2011 - 2015
	521494	<i>Aricia agestis</i>	<i>Collier-de-coraïl (Le), Argus brun (L')</i>	Reproduction indéterminée	Informateur : DUFOUT Margaux (CEN Picardie), TOP Damien (CEN Picardie)				2014 - 2014
	249639	<i>Atethmia centrigo</i>	<i>Xanthie topaze (La)</i>	Reproduction indéterminée	Informateur : BARBUT Jérôme (ENTOMOFAUNA), LEBRUN Jérémy (CEN Picardie)				2010 - 2010
	249151	<i>Autographa gamma</i>	<i>Gamma (Le)</i>	Reproduction indéterminée	Informateur : (Picardie Nature), BAUDIN Karen (CEN Picardie), LEBRUN Jérémy (CEN Picardie), TOP Damien (CEN Picardie)				2009 - 2013
	249153	<i>Autographa jota</i>	<i>Iota (Le)</i>	Reproduction indéterminée	Informateur : LEBRUN Jérémy (CEN Picardie)				2010 - 2010
	249152	<i>Autographa pulchrina</i>	<i>V d'or (Le)</i>	Reproduction indéterminée	Informateur : BARBUT Jérôme (ENTOMOFAUNA), LEBRUN Jérémy (CEN Picardie)				2010 - 2010
	249288	<i>Axylia putris</i>	<i>Noctuelle putride (La)</i>	Reproduction indéterminée	Informateur : BARBUT Jérôme (ENTOMOFAUNA), TAUTEL Claude				2010 - 2010
	249854	<i>Bena bicolorana</i>	<i>Halias du Chêne (La)</i>	Reproduction indéterminée	Informateur : TAUTEL Claude				2010 - 2010
	248853	<i>Biston betularia</i>	<i>Phalène du Bouleau (La), Biston du Bouleau (Le)</i>	Reproduction indéterminée	Informateur : BARBUT Jérôme (ENTOMOFAUNA), LEBRUN Jérémy (CEN Picardie), TAUTEL Claude				2010 - 2010
	248852	<i>Biston strataria</i>	<i>Biston marbré (Le)</i>	Reproduction indéterminée	Informateur : BARBUT Jérôme (ENTOMOFAUNA), LEBRUN Jérémy (CEN Picardie)				2010 - 2010
	249638	<i>Brachylomia viminalis</i>	<i>Noctuelle de l'Osier</i>	Reproduction indéterminée	Informateur : BARBUT Jérôme (ENTOMOFAUNA), TAUTEL Claude				2010 - 2010

Groupe	Code Espèce (CD_NOM)	Nom scientifique de l'espèce	Nomm vernaculaire de l'espèce	Statut(s) biologique(s)	Sources	Degré d'abondance	Effectif inférieur estimé	Effectif supérieur estimé	Année/ Période d'observation
	248913	<i>Cabera exanthemata</i>	<i>Cabère pustulée (La)</i>	Reproduction indéterminée	Informateur : BARBUT Jérôme (ENTOMOFAUNA),LEBRUN Jérémie (CEN Picardie)				2009 - 2010
	248912	<i>Cabera pusaria</i>	<i>Cabère virginale (La), Délicate (La)</i>	Reproduction indéterminée	Informateur : BARBUT Jérôme (ENTOMOFAUNA),LEBRUN Jérémie (CEN Picardie)				2010 - 2010
	249052	<i>Callimorpha dominula</i>	<i>Ecaille marbrée (L'), Ecaille lustrée (L')</i>	Reproduction indéterminée	Informateur : BARBUT Jérôme (ENTOMOFAUNA),TAUTEL Claude				2010 - 2010
	249032	<i>Calliteara pudibunda</i>	<i>Pudibonde (La), Patte-Etendue (La)</i>	Reproduction indéterminée	Informateur : BARBUT Jérôme (ENTOMOFAUNA),LEBRUN Jérémie (CEN Picardie)				2010 - 2010
	248918	<i>Campaea margaritaria</i>	<i>Céladon (Le)</i>	Reproduction indéterminée	Informateur : BAUDIN Karen (CEN Picardie),TOP Damien (CEN Picardie)				2010 - 2010
	445257	<i>Campaea margaritata</i>	<i>Céladon (Le)</i>	Reproduction indéterminée	Informateur : BARBUT Jérôme (ENTOMOFAUNA),LEBRUN Jérémie (CEN Picardie)				2010 - 2010
	248765	<i>Campogramma bilineata</i>	<i>Brocatelle d'or (La)</i>	Reproduction indéterminée	Informateur : BARBUT Jérôme (ENTOMOFAUNA),BAUDIN Karen (CEN Picardie),TOP Damien (CEN Picardie)				2010 - 2010
	248781	<i>Catarhoe cuculata</i>	<i>Eubolie sinuée (L')</i>	Reproduction indéterminée	Informateur : BARBUT Jérôme (ENTOMOFAUNA),TAUTEL Claude				2010 - 2010
	54052	<i>Celastrina argiolus</i>	<i>Azuré des Nerpruns (L'), Argus à bande noire (L'), Argus bordé (L'), Argiolus (L')</i>	Reproduction indéterminée	Informateur : LEBRUN Jérémie (CEN Picardie)				2010 - 2010
	249499	<i>Ceramica pisi</i>	<i>Noctuelle des Pois (La), Pisivore (La)</i>	Reproduction indéterminée	Informateur : BARBUT Jérôme (ENTOMOFAUNA),LEBRUN Jérémie (CEN Picardie),TAUTEL Claude				2010 - 2010
	249285	<i>Cerastis rubricosa</i>	<i>Noctuelle rubiconde (La)</i>	Reproduction indéterminée	Informateur : BARBUT Jérôme (ENTOMOFAUNA),LEBRUN Jérémie (CEN Picardie)				2010 - 2010
	54557	<i>Cerura erminea</i>	<i>Hermine (L')</i>	Reproduction indéterminée	Informateur : BARBUT Jérôme (ENTOMOFAUNA)				2010 - 2010

Groupe	Code Espèce (CD_NOM)	Nom scientifique de l'espèce	Nomm vernaculaire de l'espèce	Statut(s) biologique(s)	Sources	Degré d'abondance	Effectif inférieur estimé	Effectif supérieur estimé	Année/ Période d'observation
	248541	<i>Chesias legatella</i>	<i>Chésias du Genêt (La)</i>	Reproduction indéterminée	Informateur : LEBRUN Jérémy (CEN Picardie)				2010 - 2010
	248995	<i>Chiasmia clathrata</i>	<i>Réseau (Le), Géomètre à barreaux (La)</i>	Reproduction indéterminée	Informateur : BARBUT Jérôme (ENTOMOFAUNA),BAUDIN Karen (CEN Picardie),TOP Damien (CEN Picardie)				2010 - 2010
	781382	<i>Chloroclysta truncata</i>	<i>Cidarie roussâtre (La)</i>	Reproduction indéterminée	Informateur : BARBUT Jérôme (ENTOMOFAUNA)				2010 - 2010
	248593	<i>Chloroclystis v-ata</i>	<i>Eupithécie couronnée (L')</i>	Reproduction indéterminée	Informateur : BARBUT Jérôme (ENTOMOFAUNA),LEBRUN Jérémy (CEN Picardie),TAUTEL Claude				2009 - 2010
	249364	<i>Chortodes pygmina</i>	<i>Nonagrie des Laiches (La)</i>	Reproduction indéterminée	Informateur : BARBUT Jérôme (ENTOMOFAUNA),LEVEQUE Antoine,VINCENT Benoit				2010 - 2010
	248566	<i>Cidaria fulvata</i>	<i>Cidarie fauve (La), Associée (L')</i>	Reproduction indéterminée	Informateur : BARBUT Jérôme (ENTOMOFAUNA)				2010 - 2010
	54659	<i>Clostera anachoreta</i>	<i>Anachorète (L'), Hausse-Queue fourchue (La)</i>	Reproduction indéterminée	Informateur : TAUTEL Claude				2010 - 2010
	54657	<i>Clostera curtula</i>	<i>Hausse-Queue blanche (La), Courtaud (Le)</i>	Reproduction indéterminée	Informateur : BARBUT Jérôme (ENTOMOFAUNA)				2010 - 2010
	249161	<i>Colocasia coryli</i>	<i>Noctuelle du Coudrier (La)</i>	Reproduction indéterminée	Informateur : BARBUT Jérôme (ENTOMOFAUNA),LEBRUN Jérémy (CEN Picardie)				2010 - 2010
	248547	<i>Colostygia pectinataria</i>	<i>Cidarie verdâtre (La)</i>	Reproduction indéterminée	Informateur : BARBUT Jérôme (ENTOMOFAUNA),LEBRUN Jérémy (CEN Picardie)				2010 - 2010
	248811	<i>Comibaena bajularia</i>	<i>Verdelet (Le)</i>	Reproduction indéterminée	Informateur : LEBRUN Jérémy (CEN Picardie)				2010 - 2010
	249626	<i>Conistra vaccinii</i>	<i>Orrhodie de l'Airelle (L')</i>	Reproduction indéterminée	Informateur : BARBUT Jérôme (ENTOMOFAUNA),LEBRUN Jérémy (CEN Picardie)				2010 - 2010
	249534	<i>Cosmia trapezina</i>	<i>Trapèze (Le)</i>	Reproduction indéterminée	Informateur : BARBUT Jérôme (ENTOMOFAUNA),BAUDIN Karen (CEN Picardie),TAUTEL Claude,TOP Damien (CEN Picardie)				2010 - 2010

Groupe	Code Espèce (CD_NOM)	Nom scientifique de l'espèce	Nomm vernaculaire de l'espèce	Statut(s) biologique(s)	Sources	Degré d'abondance	Effectif inférieur estimé	Effectif supérieur estimé	Année/ Période d'observation
	249815	<i>Craniophora ligustri</i>	Troënière (La)	Reproduction indéterminée	Informateur : BARBUT Jérôme (ENTOMOFAUNA),LEBRUN JérémY (CEN Picardie),TAUTEL Claude				2009 - 2010
	248970	<i>Crocallis elinguaris</i>	Phalène de la Mancienne (La), Crocalle commune (La)	Reproduction indéterminée	Informateur : BAUDIN Karen (CEN Picardie),TOP Damien (CEN Picardie)				2010 - 2010
	249787	<i>Cryphia algae</i>	Bryophile vert-mousse (La)	Reproduction indéterminée	Informateur : BARBUT Jérôme (ENTOMOFAUNA),LEBRUN JérémY (CEN Picardie)				2009 - 2010
	249108	<i>Cybosia mesomella</i>	Eborine (L')	Reproduction indéterminée	Informateur : BARBUT Jérôme (ENTOMOFAUNA),LEBRUN JérémY (CEN Picardie),TAUTEL Claude				2010 - 2010
	248404	<i>Cyclophora annularia</i>	Ephyre omicron (L'), Phalène mariée (La)	Reproduction indéterminée	Informateur : BARBUT Jérôme (ENTOMOFAUNA)				2010 - 2010
	248412	<i>Cyclophora linearis</i>	Ephyre triligée (L')	Reproduction indéterminée	Informateur : BARBUT Jérôme (ENTOMOFAUNA),BAUDIN Karen (CEN Picardie),LEBRUN JérémY (CEN Picardie),TOP Damien (CEN Picardie)				2009 - 2010
	248402	<i>Cyclophora pendularia</i>	Ephyre orbiculaire (L'), Ephyre lichénée (L')	Reproduction indéterminée	Informateur : BARBUT Jérôme (ENTOMOFAUNA),TAUTEL Claude				2010 - 2010
	248410	<i>Cyclophora punctaria</i>	Ephyre ponctuée (L'), Soutenue (La)	Reproduction indéterminée	Informateur : TAUTEL Claude				2010 - 2010
	54854	<i>Deilephila elpenor</i>	Grand Sphinx de la Vigne (Le)	Reproduction indéterminée	Informateur : BARBUT Jérôme (ENTOMOFAUNA),LEBRUN JérémY (CEN Picardie),TAUTEL Claude				2010 - 2010
	249670	<i>Deltote bankiana</i>	Noctuelle argentule (La)	Reproduction indéterminée	Informateur : BARBUT Jérôme (ENTOMOFAUNA),LEBRUN JérémY (CEN Picardie),TAUTEL Claude				2010 - 2010
	54779	<i>Dendrolimus pini</i>	Bombyx du Pin (Le)	Reproduction indéterminée	Informateur : BARBUT Jérôme (ENTOMOFAUNA),TAUTEL Claude				2010 - 2010

Groupe	Code Espèce (CD_NOM)	Nom scientifique de l'espèce	Nomm vernaculaire de l'espèce	Statut(s) biologique(s)	Sources	Degré d'abondance	Effectif inférieur estimé	Effectif supérieur estimé	Année/ Période d'observation
	249144	<i>Diachrysa chrysis</i>	Vert-Doré (Le)	Reproduction indéterminée	Informateur : BARBUT Jérôme (ENTOMOFAUNA),LEBRUN Jérémy (CEN Picardie),TAUTEL Claude				2010 - 2010
	249064	<i>Diaphora mendica</i>	Ecaille mendiante (L')	Reproduction indéterminée	Informateur : BARBUT Jérôme (ENTOMOFAUNA)				2010 - 2010
	249268	<i>Diarsia brunnea</i>	Point noir (Le)	Reproduction indéterminée	Informateur : BARBUT Jérôme (ENTOMOFAUNA)				2010 - 2010
	249265	<i>Diarsia mendica</i>	Noctuelle de la Primevère (La)	Reproduction indéterminée	Informateur : TAUTEL Claude				2010 - 2010
	248386	<i>Drepana curvatula</i>	Incurvé (L')	Reproduction indéterminée	Informateur : BARBUT Jérôme (ENTOMOFAUNA),LEBRUN Jérémy (CEN Picardie)				2009 - 2010
	248387	<i>Drepana falcataria</i>	Faucille (La)	Reproduction indéterminée	Informateur : BARBUT Jérôme (ENTOMOFAUNA)				2010 - 2010
	249025	<i>Drymonia obliterata</i>	Ardoisée (L')	Reproduction indéterminée	Informateur : BARBUT Jérôme (ENTOMOFAUNA)				2010 - 2010
	249528	<i>Dypterygia scabriuscula</i>	Noctuelle hérissée (La)	Reproduction indéterminée	Informateur : BARBUT Jérôme (ENTOMOFAUNA)				2010 - 2010
	249843	<i>Earias clorana</i>	Halias du Saule (La)	Reproduction indéterminée	Informateur : BARBUT Jérôme (ENTOMOFAUNA)				2010 - 2010
	248572	<i>Ecliptopera silaceata</i>	Cidarie ochracée (La)	Reproduction indéterminée	Informateur : BARBUT Jérôme (ENTOMOFAUNA),BAUDIN Karen (CEN Picardie),LEBRUN Jérémy (CEN Picardie),TOP Damien (CEN Picardie)				2009 - 2010
	248871	<i>Ectropis crepuscularia</i>	Boarmie crépusculaire (La)	Reproduction indéterminée	Informateur : BARBUT Jérôme (ENTOMOFAUNA),LEBRUN Jérémy (CEN Picardie)				2010 - 2010
	249096	<i>Eilema complana</i>	Manteau à tête jaune (Le), Lithosie aplatie (La)	Reproduction indéterminée	Informateur : BARBUT Jérôme (ENTOMOFAUNA),LEBRUN Jérémy (CEN Picardie),TAUTEL Claude				2010 - 2010
	249093	<i>Eilema depressa</i>	Lithosie ocre (La), Lithosie déprimée (La)	Reproduction indéterminée	Informateur : BARBUT Jérôme (ENTOMOFAUNA),LEBRUN Jérémy (CEN Picardie),TAUTEL Claude				2010 - 2010

Groupe	Code Espèce (CD_NOM)	Nom scientifique de l'espèce	Nomm vernaculaire de l'espèce	Statut(s) biologique(s)	Sources	Degré d'abondance	Effectif inférieur estimé	Effectif supérieur estimé	Année/ Période d'observation
	249094	<i>Eilema griseola</i>	<i>Lithosie grise (La)</i>	Reproduction indéterminée	Informateur : BARBUT Jérôme (ENTOMOFAUNA),LEBRUN JérémY (CEN Picardie),TAUTEL Claude				2010 - 2010
	249095	<i>Eilema lurideola</i>	<i>Lithosie complanule (La), Lithosie plombée (La)</i>	Reproduction indéterminée	Informateur : LEBRUN JérémY (CEN Picardie)				2009 - 2009
	249102	<i>Eilema sororcula</i>	<i>Manteau jaune (Le)</i>	Reproduction indéterminée	Informateur : BARBUT Jérôme (ENTOMOFAUNA),LEBRUN JérémY (CEN Picardie)				2010 - 2010
	249329	<i>Elaphria venustula</i>	<i>Erastrie gracieuse (L')</i>	Reproduction indéterminée	Informateur : LEBRUN JérémY (CEN Picardie)				2010 - 2010
	248867	<i>Ematurga atomaria</i>	<i>Phalène picotée (La)</i>	Reproduction indéterminée	Informateur : LEBRUN JérémY (CEN Picardie)				2010 - 2010
	249527	<i>Enargia paleacea</i>	<i>Cosmie paillée (La)</i>	Reproduction indéterminée	Informateur : BARBUT Jérôme (ENTOMOFAUNA)				2010 - 2010
	248936	<i>Epione repandaria</i>	<i>Epione marginée (L'), l'Epione des Saules (L')</i>	Reproduction indéterminée	Informateur : BARBUT Jérôme (ENTOMOFAUNA)				2010 - 2010
	248771	<i>Epirrhoe alternata</i>	<i>Alternée (L')</i>	Reproduction indéterminée	Informateur : BARBUT Jérôme (ENTOMOFAUNA),BAUDIN Karen (CEN Picardie),TOP Damien (CEN Picardie)				2010 - 2010
	248724	<i>Epirrita christyi</i>	<i>Epirrite de Christy (L')</i>	Reproduction indéterminée	Informateur : BARBUT Jérôme (ENTOMOFAUNA)				2010 - 2010
	248522	<i>Euchoeca nebulata</i>	<i>Cidarie de l'Aulne (La)</i>	Reproduction indéterminée	Informateur : TAUTEL Claude				2010 - 2010
	249776	<i>Euclidia glyphica</i>	<i>Doublure jaune (La)</i>	Reproduction indéterminée	Informateur : DUFOUR Margaux (CEN Picardie),TOP Damien (CEN Picardie)				2010 - 2014
	249262	<i>Eugnorisma glareosa</i>	<i>Noctuelle à l double (La)</i>	Reproduction indéterminée	Informateur : BARBUT Jérôme (ENTOMOFAUNA),LEBRUN JérémY (CEN Picardie),VINCENT Benoit				2010 - 2010
	445262	<i>Eulithis pyraliata</i>		Reproduction indéterminée	Informateur : BARBUT Jérôme (ENTOMOFAUNA)				2010 - 2010



Groupe	Code Espèce (CD_NOM)	Nom scientifique de l'espèce	Nomm vernaculaire de l'espèce	Statut(s) biologique(s)	Sources	Degré d'abondance	Effectif inférieur estimé	Effectif supérieur estimé	Année/ Période d'observation
	248588	<i>Euphyia unangulata</i>	<i>Cidarie à bec (La)</i>	Reproduction indéterminée	Informateur : TAUTEL Claude				2010 - 2010
	210673	<i>Eupithecia</i>		Reproduction indéterminée	Informateur : LEBRUN Jérémie (CEN Picardie)				2009 - 2010
	248616	<i>Eupithecia abbreviata</i>	<i>Eupithécie printanière (L')</i>	Reproduction indéterminée	Informateur : BARBUT Jérôme (ENTOMOFAUNA),LEBRUN Jérémie (CEN Picardie)				2010 - 2010
	248618	<i>Eupithecia dodoneata</i>	<i>Eupithécie sagittée (L')</i>	Reproduction indéterminée	Informateur : BARBUT Jérôme (ENTOMOFAUNA)				2010 - 2010
	248595	<i>Eupithecia haworthiata</i>	<i>Eupithécie de la Clématite (L')</i>	Reproduction indéterminée	Informateur : TAUTEL Claude				2010 - 2010
	248679	<i>Eupithecia icterata</i>	<i>Eupithécie frappée (L')</i>	Reproduction indéterminée	Informateur : BAUDIN Karen (CEN Picardie),TOP Damien (CEN Picardie)				2010 - 2010
	248656	<i>Eupithecia trisignaria</i>	<i>Eupithécie trisignée (L')</i>	Reproduction indéterminée	Informateur : BARBUT Jérôme (ENTOMOFAUNA)				2010 - 2010
	159442	<i>Euplagia quadripunctaria</i>	<i>Écaille chinée (L')</i>	Reproduction indéterminée	Informateur : BARBUT Jérôme (ENTOMOFAUNA),BAUDIN Karen (CEN Picardie),LEBRUN Jérémie (CEN Picardie),TOP Damien (CEN Picardie)				2009 - 2011
	249525	<i>Euplexia lucipara</i>	<i>Luisante (La)</i>	Reproduction indéterminée	Informateur : BARBUT Jérôme (ENTOMOFAUNA),TAUTEL Claude				2010 - 2010
	249033	<i>Euproctis chrysorrhoea</i>	<i>Cul-brun (Le)</i>	Reproduction indéterminée	Informateur : BARBUT Jérôme (ENTOMOFAUNA),TAUTEL Claude				2010 - 2010
	249034	<i>Euproctis similis</i>	<i>Cul-doré (Le)</i>	Reproduction indéterminée	Informateur : BARBUT Jérôme (ENTOMOFAUNA),LEBRUN Jérémie (CEN Picardie)				2010 - 2010
	249615	<i>Eupsilia transversa</i>	<i>Satellite (Le)</i>	Reproduction indéterminée	Informateur : BARBUT Jérôme (ENTOMOFAUNA)				2010 - 2010
	248363	<i>Euthrix potatoria</i>	<i>Buveuse (La)</i>	Reproduction indéterminée	Informateur : BARBUT Jérôme (ENTOMOFAUNA),BAUDIN Karen (CEN Picardie),LEBRUN Jérémie (CEN Picardie),TAUTEL Claude,TOP Damien (CEN Picardie)				2009 - 2010
	248391	<i>Falcaria lacertinaria</i>	<i>Lacertine (La), Lézard (Le)</i>	Reproduction indéterminée	Informateur : TAUTEL Claude				2010 - 2010

Groupe	Code Espèce (CD_NOM)	Nom scientifique de l'espèce	Nomm vernaculaire de l'espèce	Statut(s) biologique(s)	Sources	Degré d'abondance	Effectif inférieur estimé	Effectif supérieur estimé	Année/ Période d'observation
	248813	<i>Geometra papilionaria</i>	Grande Naiade (La), Papillonnaire (La)	Reproduction indéterminée	Informateur : BARBUT Jérôme (ENTOMOFAUNA),LEBRUN Jérémie (CEN Picardie),TAUTEL Claude				2010 - 2010
	54650	<i>Gluphisia crenata</i>	Crénelée (La)	Reproduction indéterminée	Informateur : BARBUT Jérôme (ENTOMOFAUNA),BAUDIN Karen (CEN Picardie),LEBRUN Jérémie (CEN Picardie),TOP Damien (CEN Picardie)				2009 - 2010
	54417	<i>Gonepteryx rhamni</i>	Citron (Le), Limon (Le), Piéride du Nerprun (La)	Reproduction indéterminée	Informateur : DUFOUR Margaux (CEN Picardie),TOP Damien (CEN Picardie)				2014 - 2014
	249354	<i>Gortyna flavago</i>	Drap d'Or (Le), Noctuelle des Artichauts (La)	Reproduction indéterminée	Informateur : BARBUT Jérôme (ENTOMOFAUNA),LEVEQUE Antoine				2010 - 2010
	248594	<i>Gymnoscelis rufifasciata</i>	Fausse-Eupithécie (La)	Reproduction indéterminée	Informateur : BARBUT Jérôme (ENTOMOFAUNA)				2010 - 2010
	248400	<i>Habrosyne pyritoides</i>	Râtissée (La)	Reproduction indéterminée	Informateur : BARBUT Jérôme (ENTOMOFAUNA),BAUDIN Karen (CEN Picardie),LEBRUN Jérémie (CEN Picardie),TAUTEL Claude, TOP Damien (CEN Picardie)				2010 - 2010
	248820	<i>Hemithea aestivaria</i>	Phalène sillonnée (La)	Reproduction indéterminée	Informateur : BARBUT Jérôme (ENTOMOFAUNA)				2010 - 2010
	54537	<i>Hepialus humuli</i>	Hépiale du Houblon (L')	Reproduction indéterminée	Informateur : BARBUT Jérôme (ENTOMOFAUNA),TOP Damien (CEN Picardie)				2010 - 2010
	249313	<i>Herminia grisealis</i>	Herminie grise (L')	Reproduction indéterminée	Informateur : BARBUT Jérôme (ENTOMOFAUNA),LEBRUN Jérémie (CEN Picardie)				2009 - 2010
	249312	<i>Herminia tarsicrinalis</i>	Herminie de la Ronce (L')	Reproduction indéterminée	Informateur : BARBUT Jérôme (ENTOMOFAUNA),TAUTEL Claude				2010 - 2010
	249430	<i>Hoplodrina ambigua</i>	Ambiguë (L')	Reproduction indéterminée	Informateur : TAUTEL Claude				2010 - 2010
	249426	<i>Hoplodrina blanda</i>	Noctuelle du Pissenlit (La)	Reproduction indéterminée	Informateur : BARBUT Jérôme (ENTOMOFAUNA),LEBRUN Jérémie (CEN Picardie)				2010 - 2010

Groupe	Code Espèce (CD_NOM)	Nom scientifique de l'espèce	Nomm vernaculaire de l'espèce	Statut(s) biologique(s)	Sources	Degré d'abondance	Effectif inférieur estimé	Effectif supérieur estimé	Année/ Période d'observation
	249425	<i>Hoplodrina octogenaria</i>	Noctuelle de la Morgeline (La)	Reproduction indéterminée	Informateur : BARBUT Jérôme (ENTOMOFAUNA)				2010 - 2010
	248714	<i>Horisme tersata</i>	Horisme élégant (L'), Essuyée (L')	Reproduction indéterminée	Informateur : BARBUT Jérôme (ENTOMOFAUNA),BAUDIN Karen (CEN Picardie),TOP Damien (CEN Picardie)				2010 - 2010
	248712	<i>Horisme vitalbata</i>	Horisme rayé (L')	Reproduction indéterminée	Informateur : BAUDIN Karen (CEN Picardie),TOP Damien (CEN Picardie)				2010 - 2010
	249351	<i>Hydraecia micacea</i>	Noctuelle de la Pomme de Terre (La)	Reproduction indéterminée	Informateur : BARBUT Jérôme (ENTOMOFAUNA),LEBRUN Jérémy (CEN Picardie)				2010 - 2010
	248519	<i>Hydrelia flammeolaria</i>	Acidalie jaunâtre, La Flammèche (La)	Reproduction indéterminée	Informateur : BARBUT Jérôme (ENTOMOFAUNA),TAUTEL Claude				2010 - 2010
	210471	<i>Hydriomena</i>		Reproduction indéterminée	Informateur : LEBRUN Jérémy (CEN Picardie)				2010 - 2010
	248688	<i>Hydriomena furcata</i>	Larentie lavée (La)	Reproduction indéterminée	Informateur : BARBUT Jérôme (ENTOMOFAUNA),LEBRUN Jérémy (CEN Picardie)				2010 - 2010
	248689	<i>Hydriomena impluviata</i>	Larentie arrosée (La)	Reproduction indéterminée	Informateur : BARBUT Jérôme (ENTOMOFAUNA)				2010 - 2010
	248690	<i>Hydriomena ruberata</i>	Larentie rubescente (La)	Reproduction indéterminée	Informateur : TAUTEL Claude				2010 - 2010
	249293	<i>Hypena proboscidalis</i>	Noctuelle à museau (La)	Reproduction indéterminée	Informateur : BARBUT Jérôme (ENTOMOFAUNA),LEBRUN Jérémy (CEN Picardie)				2009 - 2010
	248878	<i>Hypomecis punctinalis</i>	Boarmie pointillée (La)	Reproduction indéterminée	Informateur : BARBUT Jérôme (ENTOMOFAUNA),LEBRUN Jérémy (CEN Picardie),TAUTEL Claude				2010 - 2010
	248877	<i>Hypomecis roboraria</i>	Boarmie du Chêne (La)	Reproduction indéterminée	Informateur : BARBUT Jérôme (ENTOMOFAUNA),LEBRUN Jérémy (CEN Picardie)				2010 - 2010
	248477	<i>Idaea aversata</i>	Impolie (L), l'Acidalie détournée (L')	Reproduction indéterminée	Informateur : BARBUT Jérôme (ENTOMOFAUNA),TAUTEL Claude				2010 - 2010

Groupe	Code Espèce (CD_NOM)	Nom scientifique de l'espèce	Nomm vernaculaire de l'espèce	Statut(s) biologique(s)	Sources	Degré d'abondance	Effectif inférieur estimé	Effectif supérieur estimé	Année/ Période d'observation
	248467	<i>Idaea biselata</i>	<i>Truie (La)</i>	Reproduction indéterminée	Informateur : BARBUT Jérôme (ENTOMOFAUNA),LEBRUN Jérémie (CEN Picardie),TAUTEL Claude				2010 - 2010
	248464	<i>Idaea dimidiata</i>	<i>Acidalie écussonnée (L')</i>	Reproduction indéterminée	Informateur : BARBUT Jérôme (ENTOMOFAUNA)				2010 - 2010
	248476	<i>Idaea emarginata</i>	<i>Echancrée (L')</i>	Reproduction indéterminée	Informateur : BARBUT Jérôme (ENTOMOFAUNA),LEBRUN Jérémie (CEN Picardie)				2010 - 2010
	248450	<i>Idaea fuscovenosa</i>	<i>Acidalie familière (L')</i>	Reproduction indéterminée	Informateur : BARBUT Jérôme (ENTOMOFAUNA),TAUTEL Claude				2010 - 2010
	248420	<i>Idaea muricata</i>	<i>Phalène aurorale (La), Variée (La)</i>	Reproduction indéterminée	Informateur : BARBUT Jérôme (ENTOMOFAUNA),TAUTEL Claude				2010 - 2010
	248428	<i>Idaea ochrata</i>	<i>Acidalie ocreuse (L')</i>	Reproduction indéterminée	Informateur : BARBUT Jérôme (ENTOMOFAUNA)				2010 - 2010
	248431	<i>Idaea rusticata</i>	<i>Acidalie campagnarde (L'), Acidalie des ibères (L')</i>	Reproduction indéterminée	Informateur : BARBUT Jérôme (ENTOMOFAUNA)				2010 - 2010
	249521	<i>Ipimorpha retusa</i>	<i>Cosmie rétuse (La)</i>	Reproduction indéterminée	Informateur : LEBRUN Jérémie (CEN Picardie)				2010 - 2010
	249522	<i>Ipimorpha subtusa</i>	<i>Soumise (La)</i>	Reproduction indéterminée	Informateur : BARBUT Jérôme (ENTOMOFAUNA)				2010 - 2010
	781597	<i>Itame brunneata</i>	<i>Fidonie à cinq raies (La)</i>	Reproduction indéterminée	Informateur : BARBUT Jérôme (ENTOMOFAUNA),LEBRUN Jérémie (CEN Picardie)				2010 - 2010
	248821	<i>Jodis lactearia</i>	<i>Hémithée éruginée (L')</i>	Reproduction indéterminée	Informateur : BARBUT Jérôme (ENTOMOFAUNA),TAUTEL Claude				2010 - 2010
	249463	<i>Lacanobia oleracea</i>	<i>Noctuelle des Potagers (La)</i>	Reproduction indéterminée	Informateur : BARBUT Jérôme (ENTOMOFAUNA),LEBRUN Jérémie (CEN Picardie),TAUTEL Claude				2010 - 2010
	54818	<i>Laothoe populi</i>	<i>Sphinx du Peuplier (Le)</i>	Reproduction indéterminée	Informateur : TAUTEL Claude				2010 - 2010

Groupe	Code Espèce (CD_NOM)	Nom scientifique de l'espèce	Nomm vernaculaire de l'espèce	Statut(s) biologique(s)	Sources	Degré d'abondance	Effectif inférieur estimé	Effectif supérieur estimé	Année/ Période d'observation
	54770	<i>Lasiocampa quercus</i>	<i>Bombyx du Chêne (Le), Minime à bandes jaunes (Le)</i>	Reproduction indéterminée	Informateur : LEBRUN Jérémy (CEN Picardie),TAUTEL Claude				2010 - 2010
	249775	<i>Laspeyria flexula</i>	<i>Crochet (Le)</i>	Reproduction indéterminée	Informateur : BARBUT Jérôme (ENTOMOFAUNA)				2010 - 2010
	54376	<i>Leptidea sinapis</i>	<i>Piérade du Lotier (La), Piérade de la Moutarde (La), Blanc-de-lait (Le)</i>	Reproduction indéterminée	Informateur : (Picardie Nature)				2013 - 2013
	248829	<i>Ligdia adustata</i>	<i>Phalène du Fusain (La)</i>	Reproduction indéterminée	Informateur : BARBUT Jérôme (ENTOMOFAUNA),BAUDIN Karen (CEN Picardie),LEBRUN Jérémy (CEN Picardie),TOP Damien (CEN Picardie)				2009 - 2010
	53770	<i>Limenitis camilla</i>	<i>Petit Sylvain (Le), Petit Sylvain azuré (Le), Deuil (Le), Sibille (Le)</i>	Reproduction indéterminée	Informateur : (Picardie Nature)				2013 - 2013
	249605	<i>Lithophane ornitopus</i>	<i>Xylène du Chêne (La)</i>	Reproduction indéterminée	Informateur : BARBUT Jérôme (ENTOMOFAUNA)				2010 - 2010
	248922	<i>Lomaspilis marginata</i>	<i>Bordure entrecoupée (La), Marginée (La)</i>	Reproduction indéterminée	Informateur : BARBUT Jérôme (ENTOMOFAUNA),LEBRUN Jérémy (CEN Picardie),TAUTEL Claude				2009 - 2010
	248845	<i>Lomographa temerata</i>	<i>Phalène satinée (La)</i>	Reproduction indéterminée	Informateur : BARBUT Jérôme (ENTOMOFAUNA),LEBRUN Jérémy (CEN Picardie)				2010 - 2010
	248854	<i>Lycia hirtaria</i>	<i>Phalène hérissée (La)</i>	Reproduction indéterminée	Informateur : BARBUT Jérôme (ENTOMOFAUNA)				2010 - 2010
	249049	<i>Lymantria dispar</i>	<i>Disparate (Le), Spongieuse (La), Zigzag (Le)</i>	Reproduction indéterminée	Informateur : BARBUT Jérôme (ENTOMOFAUNA),BAUDIN Karen (CEN Picardie),LEBRUN Jérémy (CEN Picardie),TOP Damien (CEN Picardie)				2009 - 2010
	249050	<i>Lymantria monacha</i>	<i>Nonne (La)</i>	Reproduction indéterminée	Informateur : BARBUT Jérôme (ENTOMOFAUNA),BAUDIN Karen (CEN Picardie),LEBRUN Jérémy (CEN Picardie),TAUTEL Claude, TOP Damien (CEN Picardie)				2009 - 2010

Groupe	Code Espèce (CD_NOM)	Nom scientifique de l'espèce	Nomm vernaculaire de l'espèce	Statut(s) biologique(s)	Sources	Degré d'abondance	Effectif inférieur estimé	Effectif supérieur estimé	Année/ Période d'observation
	248998	<i>Macaria alternata</i>	<i>Philobie alternée (La)</i>	Reproduction indéterminée	Informateur : BARBUT Jérôme (ENTOMOFAUNA),LEBRUN Jérémie (CEN Picardie)				2009 - 2010
	249000	<i>Macaria liturata</i>	<i>Philobie effacée (La)</i>	Reproduction indéterminée	Informateur : BARBUT Jérôme (ENTOMOFAUNA)				2010 - 2010
	248997	<i>Macaria notata</i>	<i>Philobie tachetée (La)</i>	Reproduction indéterminée	Informateur : BARBUT Jérôme (ENTOMOFAUNA),LEBRUN Jérémie (CEN Picardie)				2010 - 2010
	249001	<i>Macaria wauaria</i>	<i>Damas cendré (Le)</i>	Reproduction indéterminée	Informateur : BARBUT Jérôme (ENTOMOFAUNA)				2010 - 2010
	54773	<i>Macrothylacia rubi</i>	<i>Bombyx de la Ronce (Le), Polyphage (La)</i>	Reproduction indéterminée	Informateur : BARBUT Jérôme (ENTOMOFAUNA)				2010 - 2010
	54744	<i>Malacosoma neustria</i>	<i>Livrée des arbres (La), Bombyx à livrée (Le)</i>	Reproduction indéterminée	Informateur : LEBRUN Jérémie (CEN Picardie)				2010 - 2010
	53668	<i>Maniola jurtina</i>	<i>Myrtil (Le), Myrtille (Le), Jurtine (La), Janire (La)</i>	Reproduction indéterminée	Informateur : (Picardie Nature),DUFOR Margaux (CEN Picardie),LEBRUN Jérémie (CEN Picardie),TOP Damien (CEN Picardie)				2010 - 2014
	249842	<i>Meganola albula</i>	<i>Nole blanchâtre (La)</i>	Reproduction indéterminée	Informateur : BARBUT Jérôme (ENTOMOFAUNA)				2010 - 2010
	53700	<i>Melanargia galathea</i>	<i>Demi-Deuil (Le), Échiquier (L'), Échiquier commun (L'), Arge galathée (L')</i>	Reproduction indéterminée	Informateur : DUFOR Margaux (CEN Picardie),TOP Damien (CEN Picardie)				2014 - 2014
	249454	<i>Melanchra persicariae</i>	<i>Noctuelle de la Persicaire (La)</i>	Reproduction indéterminée	Informateur : BARBUT Jérôme (ENTOMOFAUNA),LEBRUN Jérémie (CEN Picardie),TAUTEL Claude				2010 - 2010
	248710	<i>Melanthia procellata</i>	<i>Mélanthie pie (La)</i>	Reproduction indéterminée	Informateur : BARBUT Jérôme (ENTOMOFAUNA),LEBRUN Jérémie (CEN Picardie)				2009 - 2010

Groupe	Code Espèce (CD_NOM)	Nom scientifique de l'espèce	Nomm vernaculaire de l'espèce	Statut(s) biologique(s)	Sources	Degré d'abondance	Effectif inférieur estimé	Effectif supérieur estimé	Année/ Période d'observation
	248693	<i>Mesoleuca albicillata</i>	<i>Phalène de la Ronce (La), Blanchâtre (La)</i>	Reproduction indéterminée	Informateur : BARBUT Jérôme (ENTOMOFAUNA),TAUTEL Claude				2010 - 2010
	249109	<i>Mitochrista miniata</i>	<i>Rosette (La)</i>	Reproduction indéterminée	Informateur : BARBUT Jérôme (ENTOMOFAUNA),BAUDIN Karen (CEN Picardie),LEBRUN Jérémy (CEN Picardie),TAUTEL Claude, TOP Damien (CEN Picardie)				2009 - 2010
	54815	<i>Mimas tiliae</i>	<i>Sphinx du Tilleul (Le)</i>	Reproduction indéterminée	Informateur : BARBUT Jérôme (ENTOMOFAUNA)				2010 - 2010
	249814	<i>Moma alpium</i>	<i>Avrilière (L')</i>	Reproduction indéterminée	Informateur : BARBUT Jérôme (ENTOMOFAUNA)				2010 - 2010
	249517	<i>Mormo maura</i>	<i>Maure</i>	Reproduction indéterminée	Informateur : LEBRUN Jérémy (CEN Picardie)				2010 - 2010
	249557	<i>Mythimna albipuncta</i>	<i>Point blanc (Le)</i>	Reproduction indéterminée	Informateur : BAUDIN Karen (CEN Picardie),TOP Damien (CEN Picardie)				2010 - 2010
	249549	<i>Mythimna impura</i>	<i>Leucanie souillée (La)</i>	Reproduction indéterminée	Informateur : BARBUT Jérôme (ENTOMOFAUNA),LEBRUN Jérémy (CEN Picardie)				2010 - 2010
	249548	<i>Mythimna pallens</i>	<i>Leucanie blafarde (La)</i>	Reproduction indéterminée	Informateur : BAUDIN Karen (CEN Picardie),TOP Damien (CEN Picardie)				2010 - 2010
	249547	<i>Mythimna pudorina</i>	<i>Leucanie pudorine (La)</i>	Reproduction indéterminée	Informateur : BARBUT Jérôme (ENTOMOFAUNA)				2010 - 2010
	249249	<i>Noctua comes</i>	<i>Hulotte (La)</i>	Reproduction indéterminée	Informateur : BARBUT Jérôme (ENTOMOFAUNA)				2010 - 2010
	249250	<i>Noctua fimbriata</i>	<i>Frangée (La)</i>	Reproduction indéterminée	Informateur : BARBUT Jérôme (ENTOMOFAUNA),LEBRUN Jérémy (CEN Picardie),TAUTEL Claude				2010 - 2010
	249253	<i>Noctua janthe</i>	<i>Collier soufré (Le)</i>	Reproduction indéterminée	Informateur : LEBRUN Jérémy (CEN Picardie)				2010 - 2010
	249252	<i>Noctua janthina</i>	<i>Casque (Le)</i>	Reproduction indéterminée	Informateur : BARBUT Jérôme (ENTOMOFAUNA),LEBRUN Jérémy (CEN Picardie)				2009 - 2010



Groupe	Code Espèce (CD_NOM)	Nom scientifique de l'espèce	Nomm vernaculaire de l'espèce	Statut(s) biologique(s)	Sources	Degré d'abondance	Effectif inférieur estimé	Effectif supérieur estimé	Année/ Période d'observation
	249246	<i>Noctua pronuba</i>	<i>Hibou (Le)</i>	Reproduction indéterminée	Informateur : BARBUT Jérôme (ENTOMOFAUNA),BAUDIN Karen (CEN Picardie),LEBRUN Jérémy (CEN Picardie),TAUTEL Claude, TOP Damien (CEN Picardie)				2010 - 2010
	249833	<i>Nola aerugula</i>	<i>Nole ravaudée (La)</i>	Reproduction indéterminée	Informateur : BARBUT Jérôme (ENTOMOFAUNA),TAUTEL Claude				2010 - 2010
	249831	<i>Nola confusalis</i>	<i>Nole crêtée (La), Nole-Aigrette (La)</i>	Reproduction indéterminée	Informateur : BARBUT Jérôme (ENTOMOFAUNA)				2010 - 2010
	54578	<i>Notodonta dromedarius</i>	<i>Chameau (Le)</i>	Reproduction indéterminée	Informateur : BARBUT Jérôme (ENTOMOFAUNA),LEBRUN Jérémy (CEN Picardie),TAUTEL Claude				2009 - 2010
	249024	<i>Notodonta ziczac</i>	<i>Bois-Veiné (Le)</i>	Reproduction indéterminée	Informateur : BARBUT Jérôme (ENTOMOFAUNA),LEBRUN Jérémy (CEN Picardie),TAUTEL Claude				2009 - 2010
	249848	<i>Nycteola revayana</i>	<i>Sarrothripe de Revay (La)</i>	Reproduction indéterminée	Informateur : BARBUT Jérôme (ENTOMOFAUNA)				2010 - 2010
	219740	<i>Ochlodes sylvanus</i>	<i>Sylvaine (La), Sylvain (Le), Sylvine (La)</i>	Reproduction indéterminée	Informateur : DUFOUR Margaux (CEN Picardie),TOP Damien (CEN Picardie)				2014 - 2014
	53337	<i>Ochlodes venatus</i>	<i>Sylvaine (La), Sylvain (Le), Sylvine (La)</i>	Reproduction indéterminée	Informateur : (Picardie Nature),LEBRUN Jérémy (CEN Picardie)				2010 - 2013
	248396	<i>Ochropacha duplaris</i>	<i>Double-Ligne (La), Bipoint (Le)</i>	Reproduction indéterminée	Informateur : BARBUT Jérôme (ENTOMOFAUNA),TAUTEL Claude				2010 - 2010
	249291	<i>Ochropleura plecta</i>	<i>Cordon blanc (Le)</i>	Reproduction indéterminée	Informateur : BARBUT Jérôme (ENTOMOFAUNA),LEBRUN Jérémy (CEN Picardie),TAUTEL Claude				2009 - 2010
	249339	<i>Oligia latruncula</i>	<i>Trompeuse (La)</i>	Reproduction indéterminée	Informateur : BARBUT Jérôme (ENTOMOFAUNA),LEBRUN Jérémy (CEN Picardie)				2010 - 2010
	248938	<i>Opisthograptis luteolata</i>	<i>Citronnelle rouillée (La)</i>	Reproduction indéterminée	Informateur : BARBUT Jérôme (ENTOMOFAUNA),LEBRUN Jérémy (CEN Picardie)				2009 - 2010

Groupe	Code Espèce (CD_NOM)	Nom scientifique de l'espèce	Nomm vernaculaire de l'espèce	Statut(s) biologique(s)	Sources	Degré d'abondance	Effectif inférieur estimé	Effectif supérieur estimé	Année/ Période d'observation
	249038	<i>Orgyia antiqua</i>	<i>Etoilée (L'), Bombyx antique (Le)</i>	Reproduction indéterminée	Informateur : LEBRUN Jérémie (CEN Picardie)				2010 - 2010
	249579	<i>Orthosia cerasi</i>	<i>Orthosie du Cerisier (L')</i>	Reproduction indéterminée	Informateur : BARBUT Jérôme (ENTOMOFAUNA),LEBRUN Jérémie (CEN Picardie)				2010 - 2010
	249576	<i>Orthosia cruda</i>	<i>Orthosie farineuse (L')</i>	Reproduction indéterminée	Informateur : BARBUT Jérôme (ENTOMOFAUNA),LEBRUN Jérémie (CEN Picardie)				2010 - 2010
	249575	<i>Orthosia gothica</i>	<i>Gothique (La)</i>	Reproduction indéterminée	Informateur : BARBUT Jérôme (ENTOMOFAUNA),LEBRUN Jérémie (CEN Picardie)				2010 - 2010
	249574	<i>Orthosia incerta</i>	<i>Orthosie variable (L')</i>	Reproduction indéterminée	Informateur : BARBUT Jérôme (ENTOMOFAUNA),LEBRUN Jérémie (CEN Picardie)				2010 - 2010
	780131	<i>Orthosia munda</i>	<i>Orthosie picotée (L'), Proprette (La)</i>	Reproduction indéterminée	Informateur : BARBUT Jérôme (ENTOMOFAUNA)				2010 - 2010
	249578	<i>Orthosia populeti</i>	<i>Orthosie du Peuplier (L')</i>	Reproduction indéterminée	Informateur : BARBUT Jérôme (ENTOMOFAUNA)				2010 - 2010
	249007	<i>Ourapteryx sambucaria</i>	<i>Phalène du Sureau (La)</i>	Reproduction indéterminée	Informateur : BARBUT Jérôme (ENTOMOFAUNA)				2010 - 2010
	249573	<i>Panolis flammea</i>	<i>Noctuelle du Pin (La)</i>	Reproduction indéterminée	Informateur : BARBUT Jérôme (ENTOMOFAUNA)				2010 - 2010
	54468	<i>Papilio machaon</i>	<i>Machaon (Le), Grand Porte-Queue (Le)</i>	Reproduction indéterminée	Informateur : TOP Damien (CEN Picardie)				2014 - 2014
	249516	<i>Parastichtis ypsilon</i>		Reproduction indéterminée	Informateur : BARBUT Jérôme (ENTOMOFAUNA)				2010 - 2010
	248869	<i>Parectropis similaria</i>	<i>Boarmie frottée (La), Boarmie sylvatique (La)</i>	Reproduction indéterminée	Informateur : BARBUT Jérôme (ENTOMOFAUNA),TAUTEL Claude				2010 - 2010
	248591	<i>Pasiphila rectangulata</i>	<i>Eupithécie rectangulaire (L')</i>	Reproduction indéterminée	Informateur : BARBUT Jérôme (ENTOMOFAUNA)				2010 - 2010

Groupe	Code Espèce (CD_NOM)	Nom scientifique de l'espèce	Nomm vernaculaire de l'espèce	Statut(s) biologique(s)	Sources	Degré d'abondance	Effectif inférieur estimé	Effectif supérieur estimé	Année/ Période d'observation
	249106	<i>Pelosia muscerda</i>	<i>Lithosie muscerde (La)</i> , <i>Lithosie crotte-souris (La)</i>	Reproduction indéterminée	Informateur : BARBUT Jérôme (ENTOMOFAUNA),LEBRUN Jérémie (CEN Picardie)				2010 - 2010
	248887	<i>Peribatodes rhomboidaria</i>	<i>Boarmie rhomboïdale (La)</i> , <i>Boarmie commune (La)</i>	Reproduction indéterminée	Informateur : BARBUT Jérôme (ENTOMOFAUNA)				2010 - 2010
	54573	<i>Peridea anceps</i>	<i>Timide (La)</i>	Reproduction indéterminée	Informateur : BARBUT Jérôme (ENTOMOFAUNA),LEBRUN Jérémie (CEN Picardie)				2010 - 2010
	248732	<i>Perizoma alchemillata</i>	<i>Périsome coupée (La)</i>	Reproduction indéterminée	Informateur : BAUDIN Karen (CEN Picardie),LEBRUN Jérémie (CEN Picardie),TOP Damien (CEN Picardie)				2009 - 2010
	248979	<i>Petrophora chlorosata</i>	<i>Phalène de l'Aquiline (La)</i> , <i>Pétrophore de la Fougère (La)</i>	Reproduction indéterminée	Informateur : BARBUT Jérôme (ENTOMOFAUNA),LEBRUN Jérémie (CEN Picardie),TAUTEL Claude				2010 - 2010
	54548	<i>Phalera bucephala</i>	<i>Bucéphale (La)</i> , <i>Lunule (La)</i>	Reproduction indéterminée	Informateur : BARBUT Jérôme (ENTOMOFAUNA),TAUTEL Claude				2010 - 2010
	54614	<i>Pheosia tremula</i>	<i>Porcelaine (La)</i>	Reproduction indéterminée	Informateur : BARBUT Jérôme (ENTOMOFAUNA),TAUTEL Claude				2010 - 2010
	248743	<i>Philereme transversata</i>	<i>Phalène du Nerprun (La)</i>	Reproduction indéterminée	Informateur : BARBUT Jérôme (ENTOMOFAUNA),TAUTEL Claude				2010 - 2010
	248742	<i>Philereme vetulata</i>	<i>Petite Phalène du Nerprun (La)</i> , <i>Vieillote (La)</i>	Reproduction indéterminée	Informateur : BARBUT Jérôme (ENTOMOFAUNA),LEBRUN Jérémie (CEN Picardie)				2010 - 2010
	249074	<i>Phragmatobia fuliginosa</i>	<i>Ecaille cramoisie (L')</i>	Reproduction indéterminée	Informateur : BARBUT Jérôme (ENTOMOFAUNA),LEBRUN Jérémie (CEN Picardie),TAUTEL Claude				2010 - 2010
	219833	<i>Pieris napi</i>	<i>Piéride du Navet (La)</i> , <i>Papillon blanc veiné de vert (Le)</i>	Reproduction indéterminée	Informateur : (Picardie Nature),DUFOUR Margaux (CEN Picardie),TOP Damien (CEN Picardie)				2011 - 2014
	248977	<i>Plagodis dolabraria</i>	<i>Phalène linéolée (La)</i> , <i>Numérie ligneuse (La)</i>	Reproduction indéterminée	Informateur : BARBUT Jérôme (ENTOMOFAUNA),BAUDIN Karen (CEN Picardie),TOP Damien (CEN Picardie)				2010 - 2010

Groupe	Code Espèce (CD_NOM)	Nom scientifique de l'espèce	Nomm vernaculaire de l'espèce	Statut(s) biologique(s)	Sources	Degré d'abondance	Effectif inférieur estimé	Effectif supérieur estimé	Année/ Période d'observation
	249450	<i>Polia nebulosa</i>	<i>Noctuelle nébuleuse (La)</i>	Reproduction indéterminée	Informateur : BARBUT Jérôme (ENTOMOFAUNA)				2010 - 2010
	53759	<i>Polygonia c-album</i>	<i>Gamma (Le), Robert-le-diable (Le), C-blanc (Le), Dentelle (La), Vanesse Gamma (La), Papillon-C (Le)</i>	Reproduction indéterminée	Informateur : PIERROUX Armelle (CEN Picardie)				2014 - 2014
	54279	<i>Polyommatus icarus</i>	<i>Azuré de la Bugrane (L'), Argus bleu (L'), Azuré d'Icare (L'), Icare (L'), Lycène Icare (Le), Argus Icare (L')</i>	Reproduction indéterminée	Informateur : DUFOUR Margaux (CEN Picardie), TOP Damien (CEN Picardie)				2010 - 2014
	248394	<i>Polyplocia ridens</i>	<i>Rieuse (La), Tête rouge (La)</i>	Reproduction indéterminée	Informateur : BARBUT Jérôme (ENTOMOFAUNA)				2010 - 2010
	249664	<i>Protodeltote pygarga</i>		Reproduction indéterminée	Informateur : BARBUT Jérôme (ENTOMOFAUNA), LEBRUN Jérémie (CEN Picardie), TAUTEL Claude				2010 - 2010
	249846	<i>Pseudoips prasinana</i>	<i>Halias du Hêtre (La)</i>	Reproduction indéterminée	Informateur : BARBUT Jérôme (ENTOMOFAUNA), TAUTEL Claude				2010 - 2010
	248824	<i>Pseudoterpna pruinata</i>	<i>Hémithée du Genêt (L')</i>	Reproduction indéterminée	Informateur : TAUTEL Claude				2010 - 2010
	248760	<i>Pterapherapteryx sexualata</i>	<i>Phalène à six ailes (La)</i>	Reproduction indéterminée	Informateur : BARBUT Jérôme (ENTOMOFAUNA), TAUTEL Claude				2010 - 2010
	54625	<i>Pterostoma palpina</i>	<i>Museau (Le)</i>	Reproduction indéterminée	Informateur : BARBUT Jérôme (ENTOMOFAUNA), TAUTEL Claude				2010 - 2010
	608405	<i>Pyronia tithonus</i>	<i>Amaryllis (L'), Satyre tithon (Le), Titon (Le)</i>	Reproduction indéterminée	Informateur : TOP Damien (CEN Picardie)				2011 - 2011
	782834	<i>Rheumaptera undulata</i>	<i>Phalène ondulée (La)</i>	Reproduction indéterminée	Informateur : BARBUT Jérôme (ENTOMOFAUNA), TAUTEL Claude				2010 - 2010

Groupe	Code Espèce (CD_NOM)	Nom scientifique de l'espèce	Nomm vernaculaire de l'espèce	Statut(s) biologique(s)	Sources	Degré d'abondance	Effectif inférieur estimé	Effectif supérieur estimé	Année/ Période d'observation
	249120	<i>Rivula sericealis</i>	<i>Soyeuse (La)</i>	Reproduction indéterminée	Informateur : BARBUT Jérôme (ENTOMOFAUNA),LEBRUN Jérémie (CEN Picardie),TAUTEL Claude				2009 - 2010
	249507	<i>Rusina ferruginea</i>		Reproduction indéterminée	Informateur : BARBUT Jérôme (ENTOMOFAUNA)				2010 - 2010
	248385	<i>Sabra harpagula</i>	<i>Harpon (Le)</i>	Reproduction indéterminée	Informateur : LEBRUN Jérémie (CEN Picardie)				2010 - 2010
	248375	<i>Saturnia pavonia</i>	<i>Petit Paon de Nuit (Le)</i>	Reproduction indéterminée	Informateur : LEBRUN Jérémie (CEN Picardie)				2010 - 2010
	249785	<i>Scoliopteryx libatrix</i>	<i>Découpeure (La)</i>	Reproduction indéterminée	Informateur : (Picardie Nature),BARBUT Jérôme (ENTOMOFAUNA),CAMBON Flore,DELAVAL Marguerite (ONF),HOUBART Kévin,LEFEVRE Julien (ONF),OZDOBA Sylwia,PELE Jean,PICAVET Françoise,TAUTEL Claude,TESTUD Gratien (CEN Picardie),TOP Damien (CEN Picardie),TOP Tony				2010 - 2017
	248497	<i>Scopula nigropunctata</i>	<i>Acidalie étrille (L')</i>	Reproduction indéterminée	Informateur : BARBUT Jérôme (ENTOMOFAUNA),LEBRUN Jérémie (CEN Picardie)				2010 - 2010
	248808	<i>Scotopteryx chenopodiata</i>	<i>Phalène de l'Ansérine (La), Chénopodie (La)</i>	Reproduction indéterminée	Informateur : BARBUT Jérôme (ENTOMOFAUNA)				2010 - 2010
	248924	<i>Selenia dentaria</i>	<i>Ennomos illunaire (L')</i>	Reproduction indéterminée	Informateur : BARBUT Jérôme (ENTOMOFAUNA),LEBRUN Jérémie (CEN Picardie)				2010 - 2010
	248925	<i>Selenia lunularia</i>	<i>Ennomos lunaire (L') , Croissant (Le)</i>	Reproduction indéterminée	Informateur : BARBUT Jérôme (ENTOMOFAUNA),TAUTEL Claude				2010 - 2010
	248926	<i>Selenia tetralunaria</i>	<i>Ennomos illustre (L')</i>	Reproduction indéterminée	Informateur : BARBUT Jérôme (ENTOMOFAUNA),LEBRUN Jérémie (CEN Picardie)				2010 - 2010
	249810	<i>Simyra albovenosa</i>	<i>Noctuelle veineuse (La)</i>	Reproduction indéterminée	Informateur : LEBRUN Jérémie (CEN Picardie)				2009 - 2009
	248939	<i>Siona lineata</i>	<i>Divisée (La), Phalène blanche (La), Surlignée (La)</i>	Reproduction indéterminée	Informateur : LEBRUN Jérémie (CEN Picardie)				2010 - 2010

Groupe	Code Espèce (CD_NOM)	Nom scientifique de l'espèce	Nomm vernaculaire de l'espèce	Statut(s) biologique(s)	Sources	Degré d'abondance	Effectif inférieur estimé	Effectif supérieur estimé	Année/ Période d'observation
	54801	<i>Sphinx ligustri</i>	<i>Sphinx du Troène (Le)</i>	Reproduction indéterminée	Informateur : BARBUT Jérôme (ENTOMOFAUNA),TAUTEL Claude				2010 - 2010
	248379	<i>Sphinx pinastri</i>		Reproduction indéterminée	Informateur : BARBUT Jérôme (ENTOMOFAUNA),LEBRUN Jérém (CEN Picardie),TAUTEL Claude				2010 - 2010
	249068	<i>Spilosoma lubricipeda</i>	<i>Ecaille tigrée (L')</i>	Reproduction indéterminée	Informateur : BARBUT Jérôme (ENTOMOFAUNA),LEBRUN Jérém (CEN Picardie)				2010 - 2010
	249067	<i>Spilosoma lutea</i>	<i>Ecaille Lièvre (L')</i>	Reproduction indéterminée	Informateur : BARBUT Jérôme (ENTOMOFAUNA),LEBRUN Jérém (CEN Picardie)				2010 - 2010
	54570	<i>Stauropus fagi</i>	<i>Ecureuil (L'), Stauropé du Hêtre (Le)</i>	Reproduction indéterminée	Informateur : BARBUT Jérôme (ENTOMOFAUNA),LEBRUN Jérém (CEN Picardie),TAUTEL Claude				2010 - 2010
	248398	<i>Tethea ocularis</i>	<i>Octogésime (L')</i>	Reproduction indéterminée	Informateur : BARBUT Jérôme (ENTOMOFAUNA)				2010 - 2010
	248399	<i>Tethea or</i>	<i>Or (L'), Double-Bande brune (La)</i>	Reproduction indéterminée	Informateur : BARBUT Jérôme (ENTOMOFAUNA),LEBRUN Jérém (CEN Picardie),TAUTEL Claude				2009 - 2010
	249503	<i>Thalpophila matura</i>	<i>Noctuelle cythérée (La)</i>	Reproduction indéterminée	Informateur : LEBRUN Jérém (CEN Picardie)				2009 - 2009
	54671	<i>Thaumetopoea processionea</i>	<i>Processionnaire du Chêne (La)</i>	Reproduction indéterminée	Informateur : BARBUT Jérôme (ENTOMOFAUNA),BAUDIN Karen (CEN Picardie),LEBRUN Jérém (CEN Picardie),TOP Damien (CEN Picardie)				2009 - 2010
	249113	<i>Thumatha senex</i>	<i>Nudarie vieille (La)</i>	Reproduction indéterminée	Informateur : BARBUT Jérôme (ENTOMOFAUNA),LEBRUN Jérém (CEN Picardie)				2009 - 2010
	248401	<i>Thyatira batis</i>	<i>Batis (La)</i>	Reproduction indéterminée	Informateur : BARBUT Jérôme (ENTOMOFAUNA),BAUDIN Karen (CEN Picardie),LEBRUN Jérém (CEN Picardie),TAUTEL Claude,TOP Damien (CEN Picardie)				2009 - 2010

Groupe	Code Espèce (CD_NOM)	Nom scientifique de l'espèce	Nomm vernaculaire de l'espèce	Statut(s) biologique(s)	Sources	Degré d'abondance	Effectif inférieur estimé	Effectif supérieur estimé	Année/ Période d'observation
	219742	<i>Thymelicus sylvestris</i>	<i>Hespérie de la Houque (L'), Thaumas (Le), Bande noire (La)</i>	Reproduction indéterminée	Informateur : DUFOUR Margaux (CEN Picardie),TOP Damien (CEN Picardie)				2014 - 2014
	249593	<i>Tiliacea aurago</i>	<i>Xanthie dorée (La)</i>	Reproduction indéterminée	Informateur : BARBUT Jérôme (ENTOMOFAUNA)				2010 - 2010
	249502	<i>Trachea atriplicis</i>	<i>Noctuelle de l'Arroche (La)</i>	Reproduction indéterminée	Informateur : TAUTEL Claude				2010 - 2010
	54752	<i>Trichiura crataegi</i>	<i>Bombyx de l'Aubépine (Le)</i>	Reproduction indéterminée	Informateur : LEVEQUE Antoine				2010 - 2010
	248763	<i>Trichopteryx carpinata</i>	<i>Lobée (La), Phalène du Charme (La)</i>	Reproduction indéterminée	Informateur : BARBUT Jérôme (ENTOMOFAUNA),LEBRUN Jérémie (CEN Picardie)				2010 - 2010
	249672	<i>Trisateles emortualis</i>	<i>Herminie olivâtre (L')</i>	Reproduction indéterminée	Informateur : BARBUT Jérôme (ENTOMOFAUNA)				2010 - 2010
	782825	<i>Tritophia tritophus</i>	<i>Dromadaire (Le)</i>	Reproduction indéterminée	Informateur : LEBRUN Jérémie (CEN Picardie),TAUTEL Claude				2009 - 2010
	53741	<i>Vanessa atalanta</i>	<i>Vulcain (Le), Amiral (L'), Vanesse Vulcain (La), Chiffre (Le), Atalante (L')</i>	Reproduction indéterminée	Informateur : (Picardie Nature)				2013 - 2013
	721043	<i>Viminia auricoma</i>	<i>Chevelure dorée (La)</i>	Reproduction indéterminée	Informateur : TAUTEL Claude				2010 - 2010
	520864	<i>Viminia rumicis</i>	<i>Noctuelle de la Patience (La)</i>	Reproduction indéterminée	Informateur : BARBUT Jérôme (ENTOMOFAUNA)				2010 - 2010
	248390	<i>Watsonalla cultraria</i>	<i>Serpette (La)</i>	Reproduction indéterminée	Informateur : BARBUT Jérôme (ENTOMOFAUNA),TAUTEL Claude				2010 - 2010
	249586	<i>Xanthia ictertia</i>	<i>Xanthie cirée (La)</i>	Reproduction indéterminée	Informateur : BARBUT Jérôme (ENTOMOFAUNA),LEBRUN Jérémie (CEN Picardie)				2010 - 2010
	249585	<i>Xanthia togata</i>	<i>Xanthie ochracée (La)</i>	Reproduction indéterminée	Informateur : BARBUT Jérôme (ENTOMOFAUNA),LEBRUN Jérémie (CEN Picardie)				2010 - 2010



Groupe	Code Espèce (CD_NOM)	Nom scientifique de l'espèce	Nomm vernaculaire de l'espèce	Statut(s) biologique(s)	Sources	Degré d'abondance	Effectif inférieur estimé	Effectif supérieur estimé	Année/ Période d'observation
	248787	<i>Xanthorhoe biriviata</i>	<i>Larentie des Impatientes (La)</i>	Reproduction indéterminée	Informateur : BARBUT Jérôme (ENTOMOFAUNA)				2010 - 2010
	248790	<i>Xanthorhoe designata</i>	<i>Désignée (La)</i>	Reproduction indéterminée	Informateur : BARBUT Jérôme (ENTOMOFAUNA)				2010 - 2010
	248789	<i>Xanthorhoe ferrugata</i>		Reproduction indéterminée	Informateur : BARBUT Jérôme (ENTOMOFAUNA)				2010 - 2010
	248792	<i>Xanthorhoe quadrifasciata</i>	<i>Phalène quadrifasciée (La)</i>	Reproduction indéterminée	Informateur : BARBUT Jérôme (ENTOMOFAUNA)				2010 - 2010
	248788	<i>Xanthorhoe spadicearia</i>	<i>Oxydée (L')</i>	Reproduction indéterminée	Informateur : BARBUT Jérôme (ENTOMOFAUNA),LEBRUN Jérémie (CEN Picardie)				2009 - 2010
	249223	<i>Xestia baja</i>	<i>Noctuelle de la Belladonne (La)</i>	Reproduction indéterminée	Informateur : BARBUT Jérôme (ENTOMOFAUNA),BAUDIN Karen (CEN Picardie),TOP Damien (CEN Picardie)				2010 - 2010
	249219	<i>Xestia c-nigrum</i>	<i>C-noir (Le)</i>	Reproduction indéterminée	Informateur : BARBUT Jérôme (ENTOMOFAUNA),BAUDIN Karen (CEN Picardie),LEBRUN Jérémie (CEN Picardie),TOP Damien (CEN Picardie)				2010 - 2010
	249220	<i>Xestia ditrapezium</i>	<i>Double Trapèze (Le), Sérieuse (La)</i>	Reproduction indéterminée	Informateur : BARBUT Jérôme (ENTOMOFAUNA)				2010 - 2010
	249228	<i>Xestia sexstrigata</i>	<i>Noctuelle ombragée (La)</i>	Reproduction indéterminée	Informateur : BARBUT Jérôme (ENTOMOFAUNA)				2010 - 2010
	249229	<i>Xestia xanthographa</i>	<i>Trimaculée (La)</i>	Reproduction indéterminée	Informateur : BARBUT Jérôme (ENTOMOFAUNA),LEBRUN Jérémie (CEN Picardie),LEVEQUE Antoine,VINCENT Benoit				2010 - 2010
	249716	<i>Xylocampa areola</i>	<i>Noctuelle areolée (La)</i>	Reproduction indéterminée	Informateur : BARBUT Jérôme (ENTOMOFAUNA)				2010 - 2010
	249300	<i>Zanclognatha lunalis</i>	<i>Herminie plumeuse (L')</i>	Reproduction indéterminée	Informateur : BARBUT Jérôme (ENTOMOFAUNA),TAUTEL Claude				2010 - 2010
	249302	<i>Zanclognatha tarsipennalis</i>	<i>Herminie de la Vigne-blanche (L')</i>	Reproduction indéterminée	Informateur : BARBUT Jérôme (ENTOMOFAUNA),LEBRUN Jérémie (CEN Picardie)				2010 - 2010

Groupe	Code Espèce (CD_NOM)	Nom scientifique de l'espèce	Nomm vernaculaire de l'espèce	Statut(s) biologique(s)	Sources	Degré d'abondance	Effectif inférieur estimé	Effectif supérieur estimé	Année/ Période d'observation
	247136	<i>Zeuzera pyrina</i>	<i>Zeuzère du Marronnier (La), Coquette (La), Zeuzère du Poirier (La)</i>	Reproduction indéterminée	Informateur : TAUTEL Claude				2010 - 2010
	247058	<i>Zygaena filipendulae</i>	<i>Zygène du Pied-de-Poule (La), Zygène des Lotiers (La), Zygène de la Filipendule (La)</i>	Reproduction indéterminée	Informateur : DUFOUR Margaux (CEN Picardie), TOP Damien (CEN Picardie)				2014 - 2014
Mammifères	61510	<i>Apodemus sylvaticus</i>	<i>Mulot sylvestre</i>	Reproduction indéterminée	Informateur : (Picardie Nature)				2016 - 2016
	186233	<i>Chiroptera</i>		Reproduction indéterminée	Informateur : (Picardie Nature), CAMBON Flore, CHERFAOUI Bérénice, COURQUIN Betty, DELAVAL Marguerite (ONF), HOUBART Kévin, JANIN Paul (ONF), LEFEVRE Julien (ONF), OZDOBA Sylwia, PELE Jean, PICALET Françoise, PIERROUX Armelle (CEN Picardie), STEPHAN Audrey (DRAF), TESTUD Gratien, TOP Damien (CEN Picardie), TOP Tony				2007 - 2017
	60360	<i>Eptesicus serotinus</i>	<i>Sérotine commune</i>	Reproduction indéterminée	Informateur : (Picardie Nature), BAUDIN Karen (CEN Picardie), CHEYREZY Thomas (CEN Picardie), DECK Catherine (ONF), DECLERCQ Sophie (Picardie Nature), HERMANT Thomas (Picardie Nature), IBANEZ Damien (ECOTHEME), JANIN Paul (ONF), LEGRIS Sébastien (Picardie Nature), TOP Damien (CEN Picardie)				2010 - 2016
	195005	<i>Myotis</i>		Reproduction indéterminée	Informateur : (Picardie Nature), DELAVAL Marguerite (ONF), DUVAL Benoit, HOUBART Kévin, LEFEVRE Julien (ONF), MOEYS Marie (CEN Picardie), OZDOBA Sylwia, PIERROUX Armelle (CEN Picardie), TESTUD Gratien (CEN Picardie), TOP Damien (CEN Picardie), TOP Tony				2010 - 2017
	79299	<i>Myotis alcaethoe</i>	<i>Murin d'Alcaethoe</i>	Reproduction indéterminée	Informateur : (Picardie Nature)				2010 - 2010
	60430	<i>Myotis daubentoni</i>	<i>Murin de Daubenton</i>	Reproduction indéterminée	Informateur : (Picardie Nature), DECLERCQ Sophie (Picardie Nature)				2013 - 2015

Groupe	Code Espèce (CD_NOM)	Nom scientifique de l'espèce	Nomm vernaculaire de l'espèce	Statut(s) biologique(s)	Sources	Degré d'abondance	Effectif inférieur estimé	Effectif supérieur estimé	Année/ Période d'observation
	200118	<i>Myotis daubentonii</i>	<i>Murin de Daubenton</i>	Reproduction indéterminée	Informateur : (Picardie Nature), BOSSE Julien (DREAL), CAMBON Flore, CHERFAOUI Bérénice, CHEYREZY Thomas (CEN Picardie), COURQUIN Betty, DECK Catherine (ONF), DELAVAL Marguerite (ONF), DOS SANTOS Corentin (DREAL), HERMANT Thomas (Picardie Nature), HOUBART Kévin, IBANEZ Damien (ECOTHEME), JANIN Paul (ONF), LEFEVRE Julien (ONF), LEGRIS Sébastien (Picardie Nature), OZDOBA Sylwia, PELE Jean, PICALET Françoise, PIERROUX Armelle (CEN Picardie), SINET Jean-François (CRPF), STEPHAN Audrey (DRAF), TESTUD Gratien (CEN Picardie), TOP Damien				2005 - 2017
	60383	<i>Myotis mystacinus</i>	<i>Murin à moustaches, Vespertillon à moustaches</i>	Reproduction indéterminée	Informateur : (Picardie Nature), CHEYREZY Thomas (CEN Picardie), MOREL Coralie (CEN Picardie), TOP Damien (CEN Picardie), TOP Tony				2013 - 2016
	195295	<i>Nyctalus</i>		Reproduction indéterminée	Informateur : (Picardie Nature)				2007 - 2016
	196296	<i>Pipistrellus</i>		Reproduction indéterminée	Informateur : (Picardie Nature)				2017 - 2017
	60479	<i>Pipistrellus pipistrellus</i>	<i>Pipistrelle commune</i>	Reproduction indéterminée	Informateur : (Picardie Nature), BAUDIN Karen (CEN Picardie), CHEYREZY Thomas (CEN Picardie), DECLERCQ Sophie (Picardie Nature), TOP Damien (CEN Picardie)				2010 - 2016
	60489	<i>Pipistrellus pygmaeus</i>	<i>Pipistrelle pygmée</i>	Reproduction indéterminée	Informateur : (Picardie Nature)				2010 - 2010
	196414	<i>Plecotus</i>		Reproduction indéterminée	Informateur : DUVAL Benoit, MOEYS Marie (CEN Picardie), PIERROUX Armelle (CEN Picardie), TESTUD Gratien (CEN Picardie), TOP Damien (CEN Picardie)				2010 - 2012
	60822	<i>Procyon lotor</i>	<i>Raton laveur</i>	Reproduction indéterminée	Informateur : DELCORPS Pascal				2008 - 2008
	61153	<i>Sciurus vulgaris</i>	<i>Écureuil roux</i>	Reproduction indéterminée	Informateur : (Picardie Nature)				2016 - 2016
	60981	<i>Sus scrofa</i>	<i>Sanglier</i>	Reproduction indéterminée	Informateur : TOP Damien (CEN Picardie)				2011 - 2011

Groupe	Code Espèce (CD_NOM)	Nom scientifique de l'espèce	Nomm vernaculaire de l'espèce	Statut(s) biologique(s)	Sources	Degré d'abondance	Effectif inférieur estimé	Effectif supérieur estimé	Année/ Période d'observation
	60585	<i>Vulpes vulpes</i>	<i>Renard roux</i>	Reproduction indéterminée	Informateur : (Picardie Nature),CAMBON Flore,DELAVAL Marguerite (ONF),HOUBART Kévin,LEFEVRE Julien (ONF),OZDOBA Sylwia,PELE Jean,PICAVET Françoise,TESTUD Gratien (CEN Picardie),TOP Damien (CEN Picardie),TOP Tony				2015 - 2017
Mollusques	56502	<i>Aegopinella nitidula</i>	<i>Grande luisantine</i>	Reproduction indéterminée	Informateur : CUCHERAT Xavier (BIOTOPE),TAPKO Noémie (BIOTOPE)				2010 - 2010
	64185	<i>Arion rufus</i>	<i>Grande loche</i>	Reproduction indéterminée	Informateur : CUCHERAT Xavier (BIOTOPE),TAPKO Noémie (BIOTOPE)				2010 - 2010
	163387	<i>Cepaea nemoralis nemoralis</i>	<i>Escargot des haies</i>	Reproduction indéterminée	Informateur : CUCHERAT Xavier (BIOTOPE),TAPKO Noémie (BIOTOPE)				2010 - 2010
	163068	<i>Clausilia bidentata bidentata</i>	<i>Clausilie commune</i>	Reproduction indéterminée	Informateur : CUCHERAT Xavier (BIOTOPE),TAPKO Noémie (BIOTOPE)				2010 - 2010
	61729	<i>Cochlodina laminata laminata</i>	<i>Fuseau commun</i>	Reproduction indéterminée	Informateur : CUCHERAT Xavier (BIOTOPE),TAPKO Noémie (BIOTOPE)				2010 - 2010
	64013	<i>Trichia hispida</i>	<i>Veloutée commune</i>	Reproduction indéterminée	Informateur : CUCHERAT Xavier (BIOTOPE),TAPKO Noémie (BIOTOPE)				2010 - 2010
	64141	<i>Vertigo moulinsiana</i>	<i>Vertigo de Des Moulins</i>	Reproduction indéterminée	Informateur : TOP Damien (CEN Picardie)				2010 - 2010
Odonates	65446	<i>Aeshna grandis</i>	<i>Grande Aeschne (La)</i>	Reproduction indéterminée	Informateur : BLONDEL Francois (ONF),TOP Damien (CEN Picardie)				2015 - 2015
	65473	<i>Anax imperator</i>	<i>Anax empereur (L')</i>	Reproduction indéterminée	Informateur : DUFOUR Margaux (CEN Picardie),PIERROUX Armelle (CEN Picardie),TOP Damien (CEN Picardie)				2014 - 2015
	653281	<i>Calopteryx splendens</i>	<i>Caloptéryx éclatant</i>	Reproduction indéterminée	Informateur : (Picardie Nature)				2013 - 2013
	65155	<i>Enallagma cyathigerum</i>	<i>Agrion porte-coupe</i>	Reproduction indéterminée	Informateur : DUFOUR Margaux (CEN Picardie),PIERROUX Armelle (CEN Picardie),TOP Damien (CEN Picardie)				2014 - 2015
	65227	<i>Gomphus pulchellus</i>	<i>Gomphe joli (Le)</i>	Reproduction indéterminée	Informateur : PIERROUX Armelle (CEN Picardie)				2014 - 2014

Groupe	Code Espèce (CD_NOM)	Nom scientifique de l'espèce	Nomm vernaculaire de l'espèce	Statut(s) biologique(s)	Sources	Degré d'abondance	Effectif inférieur estimé	Effectif supérieur estimé	Année/ Période d'observation
	65271	<i>Libellula quadrimaculata</i>	<i>Libellule quadrimaculée (La), Libellule à quatre taches (La)</i>	Reproduction indéterminée	Informateur : PIERROUX Armelle (CEN Picardie)				2014 - 2014
	65278	<i>Orthetrum cancellatum</i>	<i>Orthétrum réticulé (L')</i>	Reproduction indéterminée	Informateur : DUFOUR Margaux (CEN Picardie),TOP Damien (CEN Picardie)				2014 - 2014
	65184	<i>Platycnemis pennipes</i>	<i>Agrion à larges pattes, Pennipatte bleuâtre</i>	Reproduction indéterminée	Informateur : DUFOUR Margaux (CEN Picardie),TOP Damien (CEN Picardie)				2011 - 2014
	65327	<i>Sympetrum flaveolum (Linnaeus, 1758)</i>	<i>Sympétrum jaune d'or (Le)</i>	Reproduction indéterminée	Informateur : FRANÇOIS R. (Picardie Nature / Groupe d'Etudes Ornithologiques de l'Oise)				
	65322	<i>Sympetrum sanguineum</i>	<i>Sympétrum sanguin (Le), Sympétrum rouge sang (Le)</i>	Reproduction indéterminée	Informateur : DUFOUR Margaux (CEN Picardie),TOP Damien (CEN Picardie)				2014 - 2014
Oiseaux	4187	<i>Acrocephalus schoenobaenus</i>	<i>Phragmite des joncs</i>	Reproduction indéterminée	Informateur : TOP Damien (CEN Picardie)				2010 - 2010
	4195	<i>Acrocephalus scirpaceus</i>	<i>Rousserolle effarvate</i>	Reproduction indéterminée	Informateur : TOP Damien (CEN Picardie)				2010 - 2010
	4342	<i>Aegithalos caudatus</i>	<i>Mésange à longue queue, Orite à longue queue</i>	Reproduction indéterminée	Informateur : DUFOUR Margaux (CEN Picardie),TOP Damien (CEN Picardie)				2014 - 2014
	2623	<i>Buteo buteo</i>	<i>Buse variable</i>	Reproduction indéterminée	Informateur : DE LESTANVILLE Henry,DUFOUR Margaux (CEN Picardie),TOP Damien (CEN Picardie)				2013 - 2014
	3703	<i>Delichon urbica</i>	<i>Hirondelle de fenêtre</i>	Reproduction indéterminée	Informateur : TOP Damien (CEN Picardie)				2014 - 2014
	4669	<i>Emberiza schoeniclus</i>	<i>Bruant des roseaux</i>	Reproduction indéterminée	Informateur : TOP Damien (CEN Picardie)				2010 - 2010
	3803	<i>Oriolus oriolus</i>	<i>Loriot d'Europe, Loriot jaune</i>	Reproduction indéterminée	Informateur : DUFOUR Margaux (CEN Picardie),TOP Damien (CEN Picardie)				2014 - 2014

Groupe	Code Espèce (CD_NOM)	Nom scientifique de l'espèce	Nomm vernaculaire de l'espèce	Statut(s) biologique(s)	Sources	Degré d'abondance	Effectif inférieur estimé	Effectif supérieur estimé	Année/ Période d'observation
	4361	<i>Parus cristatus</i>	<i>Mésange huppée</i>	Reproduction indéterminée	Informateur : DUFOR Margaux (CEN Picardie),TOP Damien (CEN Picardie)				2014 - 2014
	4272	<i>Phylloscopus sibilatrix</i>	<i>Pouillot siffleur</i>	Reproduction indéterminée	Informateur : TOP Damien (CEN Picardie)				2015 - 2015
	3603	<i>Picus viridis</i>	<i>Pic vert, Pivert</i>	Reproduction indéterminée	Informateur : VIDAL Emmanuel				2010 - 2010
	3518	<i>Strix aluco</i>	<i>Chouette hulotte</i>	Reproduction indéterminée	Informateur : BAUDIN Karen (CEN Picardie),TOP Damien (CEN Picardie)				2010 - 2010
Orthoptères	66141	<i>Chorthippus biguttulus</i>	<i>Criquet mélodieux, Oedipode bimouchetée</i>	Reproduction indéterminée	Informateur : BAUDIN Karen (CEN Picardie),TOP Damien (CEN Picardie)				2010 - 2010
	66138	<i>Chorthippus brunneus</i>	<i>Criquet duettiste, Sauteriot</i>	Reproduction indéterminée	Informateur : TOP Damien (CEN Picardie)				2014 - 2014
	66136	<i>Chorthippus mollis</i>	<i>Criquet des jachères</i>	Reproduction indéterminée	Informateur : LEBRUN Jérémy (CEN Picardie)				2010 - 2010
	66161	<i>Chorthippus parallelus</i>	<i>Criquet des pâtures, Oedipode parallèle</i>	Reproduction indéterminée	Informateur : BAUDIN Karen (CEN Picardie),DUFOR Margaux (CEN Picardie),TOP Damien (CEN Picardie)				2010 - 2014
	66077	<i>Chrysochraon dispar</i>	<i>Criquet des clairières</i>	Reproduction indéterminée	Informateur : DUFOR Margaux (CEN Picardie),TOP Damien (CEN Picardie)				2014 - 2015
	65877	<i>Conocephalus fuscus</i>	<i>Conocéphale bigarré, Xiphidion Brun</i>	Reproduction indéterminée	Informateur : DUFOR Margaux (CEN Picardie),TOP Damien (CEN Picardie)				2014 - 2014
	66114	<i>Gomphocerippus rufus</i>	<i>Gomphocère roux, Gomphocère, Gomphocère fauve</i>	Reproduction indéterminée	Informateur : TOP Damien (CEN Picardie)				2011 - 2011
	65910	<i>Gryllus campestris</i>	<i>Grillon champêtre, Grillon des champs, Gril, Riquet, Cricri, Grésillon, Grillon sauvage, Petit Cheval du Bon Dieu, Grill</i>	Reproduction indéterminée	Informateur : BLONDEL Francois (ONF),TOP Damien (CEN Picardie),WATTERLOT Aymeric (CBNBL)				2015 - 2015

Groupe	Code Espèce (CD_NOM)	Nom scientifique de l'espèce	Nomm vernaculaire de l'espèce	Statut(s) biologique(s)	Sources	Degré d'abondance	Effectif inférieur estimé	Effectif supérieur estimé	Année/ Période d'observation
	65636	<i>Leptophyes punctatissima</i>	<i>Leptophye ponctuée, Sauterelle ponctuée, Barbitiste trèsponctué</i>	Reproduction indéterminée	Informateur : DUFOUR Margaux (CEN Picardie),TOP Damien (CEN Picardie)				2014 - 2014
	79310	<i>Metrioptera roeseli</i>	<i>Decticelle bariolée, Dectique brévipenne</i>	Reproduction indéterminée	Informateur : DUFOUR Margaux (CEN Picardie),TOP Damien (CEN Picardie)				2014 - 2014
	65722	<i>Metrioptera roeseli</i>	<i>Decticelle bariolée, Dectique brévipenne</i>	Reproduction indéterminée	Informateur : DUFOUR Margaux (CEN Picardie),TOP Damien (CEN Picardie)				2014 - 2014
	65932	<i>Nemobius sylvestris</i>	<i>Grillon des bois, Grillon forestier, Nemobie forestier, Némobie forestière</i>	Reproduction indéterminée	Informateur : TOP Damien (CEN Picardie)				2011 - 2014
	65613	<i>Phaneroptera falcata</i>	<i>Phanéoptère commun, Phanéoptère porte-faux, Phanéoptère en faux, Phanéoptère en faux</i>	Reproduction indéterminée	Informateur : LEBRUN Jérémy (CEN Picardie)				2010 - 2010
	65740	<i>Pholidoptera griseoptera</i>	<i>Decticelle cendrée, Ptérolèpe aptère</i>	Reproduction indéterminée	Informateur : BAUDIN Karen (CEN Picardie),DUFOUR Margaux (CEN Picardie),TOP Damien (CEN Picardie)				2010 - 2014
	65774	<i>Tettigonia viridissima</i>	<i>Grande Sauterelle verte, Sauterelle verte (des prés), Tettigonie verte, Sauterelle à coutelas</i>	Reproduction indéterminée	Informateur : BAUDIN Karen (CEN Picardie),DUFOUR Margaux (CEN Picardie),TOP Damien (CEN Picardie)				2010 - 2014
Phanérogames	82999	<i>Anthyllis vulneraria L.</i>	<i>Anthyllide vulnérable, Trèfle des sables</i>	Reproduction certaine ou probable	Informateur : TOP Damien (CEN Picardie)				2011 - 2011
	84671	<i>Aster lanceolatus Willd.</i>	<i>Aster lancéolé</i>	Reproduction certaine ou probable	Informateur : DUFOUR Margaux (CEN Picardie),TOP Damien (CEN Picardie)				2014 - 2014



Groupe	Code Espèce (CD_NOM)	Nom scientifique de l'espèce	Nomm vernaculaire de l'espèce	Statut(s) biologique(s)	Sources	Degré d'abondance	Effectif inférieur estimé	Effectif supérieur estimé	Année/ Période d'observation
	86289	<i>Brachypodium pinnatum</i> (L.) Beauv.	<i>Brachypode penné</i>	Reproduction certaine ou probable	Informateur : TOP Damien (CEN Picardie)				2010 - 2010
	87501	<i>Calluna vulgaris</i> (L.) Hull	<i>Callune, Béruee</i>	Reproduction certaine ou probable	Informateur : TOP Damien (CEN Picardie)				2014 - 2014
	87720	<i>Campanula rotundifolia</i> L.	<i>Campanule à feuilles rondes</i>	Reproduction certaine ou probable	Informateur : TOP Damien (CEN Picardie)				2011 - 2011
	88510	<i>Carex flacca</i> Schreb.	<i>Laïche glauque, Langue-de-pic</i>	Reproduction certaine ou probable	Informateur : TOP Damien (CEN Picardie)				2010 - 2010
	88569	<i>Carex hirta</i> L.	<i>Laïche hérissée</i>	Reproduction certaine ou probable	Informateur : TOP Damien (CEN Picardie)				2010 - 2010
	91430	<i>Cirsium vulgare</i> (Savi) Ten.	<i>Cirse commun, Cirse à feuilles lancéolées, Cirse lancéolé</i>	Reproduction certaine ou probable	Informateur : TOP Damien (CEN Picardie)				2011 - 2011
	91886	<i>Clematis vitalba</i> L.	<i>Clématite des haies, Herbe aux gueux</i>	Reproduction certaine ou probable	Informateur : TOP Damien (CEN Picardie)				2011 - 2011
	92379	<i>Conyza canadensis</i> (L.) Cronq.	<i>Conyze du Canada</i>	Reproduction certaine ou probable	Informateur : TOP Damien (CEN Picardie)				2011 - 2011
	93023	<i>Crepis capillaris</i> (L.) Wallr.	<i>Crépide capillaire, Crépis à tiges capillaires</i>	Reproduction certaine ou probable	Informateur : TOP Damien (CEN Picardie)				2011 - 2011
	93830	<i>Cynoglossum germanicum</i> Jacq.	<i>Cynoglosse d'Allemagne, Herbe d'Antal</i>	Reproduction certaine ou probable	Informateur : CHEYREZY Thomas (CEN Picardie), TOP Damien (CEN Picardie)				2010 - 2014
	94257	<i>Dactylorhiza fuchsii</i> (Druce) Soó	<i>Orchis de Fuchs, Orchis tacheté des bois, Orchis de Meyer, Orchis des bois</i>	Reproduction certaine ou probable	Informateur : PIERROUX Armelle (CEN Picardie)				2014 - 2014

Groupe	Code Espèce (CD_NOM)	Nom scientifique de l'espèce	Nomm vernaculaire de l'espèce	Statut(s) biologique(s)	Sources	Degré d'abondance	Effectif inférieur estimé	Effectif supérieur estimé	Année/ Période d'observation
	94273	<i>Dactylorhiza praetermissa</i> (Druce) Soó	<i>Orchis négligé, Orchis oublié</i>	Reproduction certaine ou probable	Informateur : PIERROUX Armelle (CEN Picardie)				2014 - 2014
	94628	<i>Deschampsia flexuosa</i> (L.) Trin.	<i>Foin tortueux</i>	Reproduction certaine ou probable	Informateur : TOP Damien (CEN Picardie)				2014 - 2014
	96447	<i>Epipactis helleborine</i> (L.) Crantz	<i>Épipactis à larges feuilles, Elléborine à larges feuilles</i>	Reproduction certaine ou probable	Informateur : DUFOUR Margaux (CEN Picardie), TOP Damien (CEN Picardie)				2014 - 2014
	97490	<i>Euphorbia cyparissias</i> L.	<i>Euphorbe petit-cyprès, Euphorbe faux Cyprès</i>	Reproduction certaine ou probable	Informateur : TOP Damien (CEN Picardie)				2011 - 2011
	98334	<i>Festuca lemanii</i> Bast.	<i>Fétuque de Léman</i>	Reproduction certaine ou probable	Informateur : TOP Damien (CEN Picardie)				2010 - 2010
	100787	<i>Hedera helix</i> L.	<i>Lierre grimpant, Herbe de saint Jean</i>	Reproduction certaine ou probable	Informateur : TOP Damien (CEN Picardie)				2011 - 2011
	100956	<i>Helianthemum nummularium</i> (L.) Mill.	<i>Hélianthème jaune, Hélianthème commun</i>	Reproduction certaine ou probable	Informateur : TOP Damien (CEN Picardie)				2010 - 2011
	102842	<i>Hippocrepis comosa</i> L.	<i>Hippocrepis à toupet, Fer-à-cheval</i>	Reproduction certaine ou probable	Informateur : TOP Damien (CEN Picardie)				2010 - 2011
	106653	<i>Lotus corniculatus</i> L.	<i>Lotier corniculé, Pied de poule, Sabot-de-la-mariée</i>	Reproduction certaine ou probable	Informateur : TOP Damien (CEN Picardie)				2010 - 2011
	107649	<i>Medicago lupulina</i> L.	<i>Luzerne lupuline, Minette</i>	Reproduction certaine ou probable	Informateur : TOP Damien (CEN Picardie)				2011 - 2011
	110335	<i>Ophrys apifera</i> Huds.	<i>Ophrys abeille</i>	Reproduction certaine ou probable	Informateur : PIERROUX Armelle (CEN Picardie)				2014 - 2014

Groupe	Code Espèce (CD_NOM)	Nom scientifique de l'espèce	Nomm vernaculaire de l'espèce	Statut(s) biologique(s)	Sources	Degré d'abondance	Effectif inférieur estimé	Effectif supérieur estimé	Année/ Période d'observation
	113474	<i>Picris hieracioides</i> L.	<i>Picride éperviaire, Herbe aux vermisseaux</i>	Reproduction certaine ou probable	Informateur : TOP Damien (CEN Picardie)				2011 - 2011
	113703	<i>Pinus sylvestris</i> L.	<i>Pin sylvestre</i>	Reproduction certaine ou probable	Informateur : TOP Damien (CEN Picardie)				2010 - 2010
	114595	<i>Polygala vulgaris</i> L.	<i>Polygala commun, Polygala vulgaire</i>	Reproduction certaine ou probable	Informateur : TOP Damien (CEN Picardie)				2010 - 2010
	115570	<i>Potentilla neumanniana</i> Reichenb.	<i>Potentille de Tabernaemontanus</i>	Reproduction certaine ou probable	Informateur : TOP Damien (CEN Picardie)				2011 - 2011
	117458	<i>Reseda lutea</i> L.	<i>Réséda jaune, Réséda bâtard</i>	Reproduction certaine ou probable	Informateur : TOP Damien (CEN Picardie)				2011 - 2011
	120753	<i>Sanguisorba minor</i> Scop.	<i>Pimprenelle à fruits réticulés</i>	Reproduction certaine ou probable	Informateur : TOP Damien (CEN Picardie)				2011 - 2011
	125981	<i>Teucrium chamaedrys</i> L.	<i>Germandrée petit-chêne, Chênette</i>	Reproduction certaine ou probable	Informateur : TOP Damien (CEN Picardie)				2011 - 2011
	128602	<i>Verbascum lychnitis</i> L.	<i>Molène lychnide, Bouillon femelle</i>	Reproduction certaine ou probable	Informateur : TOP Damien (CEN Picardie)				2010 - 2011
	128660	<i>Verbascum thapsus</i> L.	<i>Molène bouillon-blanc, Herbe de saint Fiacre</i>	Reproduction certaine ou probable	Informateur : TOP Damien (CEN Picardie)				2011 - 2011
Ptéridophytes	116265	<i>Pteridium aquilinum</i> (L.) Kuhn	<i>Fougère aigle, Porte-aigle</i>	Reproduction certaine ou probable	Informateur : TOP Damien (CEN Picardie)				2010 - 2010
Reptiles	77692	<i>Lacerta vivipara</i>	<i>Lézard vivipare</i>	Reproduction indéterminée	Informateur : TOP Damien (CEN Picardie)				2010 - 2010
	78064	<i>Natrix natrix</i>	<i>Couleuvre helvétique</i>	Reproduction indéterminée	Informateur : DELCORPS Pascal				2010 - 2010

### 7.3 Espèces à statut réglementé

Groupe	Code Espèce (CD_NOM)	Espèce (nom scientifique)	Statut de détermination	Réglementation
Amphibiens	139	<i>Triturus cristatus</i> (Laurenti, 1768)	Déterminante	Directive 92/43/CEE (Directive européenne dite Directive Habitats-Faune-Flore) ( <a href="#">lien</a> )
				Listes des amphibiens et des reptiles protégés sur l'ensemble du territoire français et les modalités de leur protection ( <a href="#">lien</a> )
	259	<i>Bufo bufo</i>	Autre	Listes des amphibiens et des reptiles protégés sur l'ensemble du territoire français et les modalités de leur protection ( <a href="#">lien</a> )
	281	<i>Hyla arborea</i> (Linnaeus, 1758)	Déterminante	Directive 92/43/CEE (Directive européenne dite Directive Habitats-Faune-Flore) ( <a href="#">lien</a> )
				Listes des amphibiens et des reptiles protégés sur l'ensemble du territoire français et les modalités de leur protection ( <a href="#">lien</a> )
	310	<i>Rana dalmatina</i> Fitzinger in Bonaparte, 1838	Déterminante	Directive 92/43/CEE (Directive européenne dite Directive Habitats-Faune-Flore) ( <a href="#">lien</a> )
				Listes des amphibiens et des reptiles protégés sur l'ensemble du territoire français et les modalités de leur protection ( <a href="#">lien</a> )
	351	<i>Rana temporaria</i>	Autre	Directive 92/43/CEE (Directive européenne dite Directive Habitats-Faune-Flore) ( <a href="#">lien</a> )
				Listes des amphibiens et des reptiles protégés sur l'ensemble du territoire français et les modalités de leur protection ( <a href="#">lien</a> )
	Gastéropodes	64141	<i>Vertigo moulinsiana</i>	Autre
Insectes	54837	<i>Proserpinus proserpina</i> (Pallas, 1772)	Déterminante	Directive 92/43/CEE (Directive européenne dite Directive Habitats-Faune-Flore) ( <a href="#">lien</a> ) Liste des insectes protégés sur l'ensemble du territoire et les modalités de leur protection ( <a href="#">lien</a> )
	159442	<i>Euplagia quadripunctaria</i>	Autre	Directive 92/43/CEE (Directive européenne dite Directive Habitats-Faune-Flore) ( <a href="#">lien</a> )
Mammifères	60127	<i>Neomys fodiens</i> (Pennant, 1771)	Déterminante	Liste des mammifères terrestres protégés sur l'ensemble du territoire français et les modalités de leur protection ( <a href="#">lien</a> )
	60295	<i>Rhinolophus ferrumequinum</i>	Déterminante	Directive 92/43/CEE (Directive européenne dite Directive Habitats-Faune-Flore) ( <a href="#">lien</a> )
				Liste des mammifères terrestres protégés sur l'ensemble du territoire français et les modalités de leur protection ( <a href="#">lien</a> )
	60313	<i>Rhinolophus hipposideros</i>	Déterminante	Directive 92/43/CEE (Directive européenne dite Directive Habitats-Faune-Flore) ( <a href="#">lien</a> )
				Liste des mammifères terrestres protégés sur l'ensemble du territoire français et les modalités de leur protection ( <a href="#">lien</a> )
	60360	<i>Eptesicus serotinus</i>	Autre	Directive 92/43/CEE (Directive européenne dite Directive Habitats-Faune-Flore) ( <a href="#">lien</a> )
				Liste des mammifères terrestres protégés sur l'ensemble du territoire français et les modalités de leur protection ( <a href="#">lien</a> )
	60383	<i>Myotis mystacinus</i>	Autre	Directive 92/43/CEE (Directive européenne dite Directive Habitats-Faune-Flore) ( <a href="#">lien</a> )
Liste des mammifères terrestres protégés sur l'ensemble du territoire français et les modalités de leur protection ( <a href="#">lien</a> )				
60400	<i>Myotis emarginatus</i>	Déterminante	Directive 92/43/CEE (Directive européenne dite Directive Habitats-Faune-Flore) ( <a href="#">lien</a> )	
			Liste des mammifères terrestres protégés sur l'ensemble du territoire français et les modalités de leur protection ( <a href="#">lien</a> )	

Groupe	Code Espèce (CD_NOM)	Espèce (nom scientifique)	Statut de détermination	Réglementation
	60408	<i>Myotis nattereri</i>	Déterminante	Directive 92/43/CEE (Directive européenne dite Directive Habitats-Faune-Flore) ( <a href="#">lien</a> ) Liste des mammifères terrestres protégés sur l'ensemble du territoire français et les modalités de leur protection ( <a href="#">lien</a> )
	60418	<i>Myotis myotis</i>	Déterminante	Directive 92/43/CEE (Directive européenne dite Directive Habitats-Faune-Flore) ( <a href="#">lien</a> ) Liste des mammifères terrestres protégés sur l'ensemble du territoire français et les modalités de leur protection ( <a href="#">lien</a> )
	60461	<i>Nyctalus leisleri</i>	Déterminante	Directive 92/43/CEE (Directive européenne dite Directive Habitats-Faune-Flore) ( <a href="#">lien</a> ) Liste des mammifères terrestres protégés sur l'ensemble du territoire français et les modalités de leur protection ( <a href="#">lien</a> )
	60468	<i>Nyctalus noctula</i>	Déterminante	Directive 92/43/CEE (Directive européenne dite Directive Habitats-Faune-Flore) ( <a href="#">lien</a> ) Liste des mammifères terrestres protégés sur l'ensemble du territoire français et les modalités de leur protection ( <a href="#">lien</a> )
	60479	<i>Pipistrellus pipistrellus</i>	Autre	Directive 92/43/CEE (Directive européenne dite Directive Habitats-Faune-Flore) ( <a href="#">lien</a> ) Liste des mammifères terrestres protégés sur l'ensemble du territoire français et les modalités de leur protection ( <a href="#">lien</a> )
	60489	<i>Pipistrellus pygmaeus</i>	Autre	Directive 92/43/CEE (Directive européenne dite Directive Habitats-Faune-Flore) ( <a href="#">lien</a> ) Liste des mammifères terrestres protégés sur l'ensemble du territoire français et les modalités de leur protection ( <a href="#">lien</a> )
	60490	<i>Pipistrellus nathusii</i>	Déterminante	Directive 92/43/CEE (Directive européenne dite Directive Habitats-Faune-Flore) ( <a href="#">lien</a> ) Liste des mammifères terrestres protégés sur l'ensemble du territoire français et les modalités de leur protection ( <a href="#">lien</a> )
	60518	<i>Plecotus auritus</i>	Déterminante	Directive 92/43/CEE (Directive européenne dite Directive Habitats-Faune-Flore) ( <a href="#">lien</a> ) Liste des mammifères terrestres protégés sur l'ensemble du territoire français et les modalités de leur protection ( <a href="#">lien</a> )
	60585	<i>Vulpes vulpes</i>	Autre	Liste des espèces de gibier dont la chasse est autorisée ( <a href="#">lien</a> )
	60658	<i>Martes martes</i>	Déterminante	Directive 92/43/CEE (Directive européenne dite Directive Habitats-Faune-Flore) ( <a href="#">lien</a> ) Liste des espèces de gibier dont la chasse est autorisée ( <a href="#">lien</a> )
	60822	<i>Procyon lotor</i>	Autre	Interdiction d'introduction de certaines espèces d'animaux vertébrés dans le milieu naturel sur le territoire français métropolitain ( <a href="#">lien</a> ) Liste des espèces de gibier dont la chasse est autorisée ( <a href="#">lien</a> )
	60981	<i>Sus scrofa</i>	Autre	Liste des espèces de gibier dont la chasse est autorisée ( <a href="#">lien</a> )
	61000	<i>Cervus elaphus</i>	Déterminante	Liste des espèces de gibier dont la chasse est autorisée ( <a href="#">lien</a> )
	61153	<i>Sciurus vulgaris</i>	Autre	Liste des mammifères terrestres protégés sur l'ensemble du territoire français et les modalités de leur protection ( <a href="#">lien</a> )
	79299	<i>Myotis alcathoe</i>	Autre	Directive 92/43/CEE (Directive européenne dite Directive Habitats-Faune-Flore) ( <a href="#">lien</a> ) Liste des mammifères terrestres protégés sur l'ensemble du territoire français et les modalités de leur protection ( <a href="#">lien</a> )

Groupe	Code Espèce (CD_NOM)	Espèce (nom scientifique)	Statut de détermination	Réglementation
	79300	<i>Myotis brandtii</i>	Déterminante	Directive 92/43/CEE (Directive européenne dite Directive Habitats-Faune-Flore) ( <a href="#">lien</a> )
				Liste des mammifères terrestres protégés sur l'ensemble du territoire français et les modalités de leur protection ( <a href="#">lien</a> )
	79301	<i>Myotis bechsteinii</i>	Déterminante	Directive 92/43/CEE (Directive européenne dite Directive Habitats-Faune-Flore) ( <a href="#">lien</a> )
				Liste des mammifères terrestres protégés sur l'ensemble du territoire français et les modalités de leur protection ( <a href="#">lien</a> )
	195005	<i>Myotis</i>	Autre	Directive 92/43/CEE (Directive européenne dite Directive Habitats-Faune-Flore) ( <a href="#">lien</a> )
	195295	<i>Nyctalus</i>	Autre	Directive 92/43/CEE (Directive européenne dite Directive Habitats-Faune-Flore) ( <a href="#">lien</a> )
	196296	<i>Pipistrellus</i>	Autre	Directive 92/43/CEE (Directive européenne dite Directive Habitats-Faune-Flore) ( <a href="#">lien</a> )
196414	<i>Plecotus</i>	Autre	Directive 92/43/CEE (Directive européenne dite Directive Habitats-Faune-Flore) ( <a href="#">lien</a> )	
	200118	<i>Myotis daubentonii</i>	Autre	Directive 92/43/CEE (Directive européenne dite Directive Habitats-Faune-Flore) ( <a href="#">lien</a> )
				Liste des mammifères terrestres protégés sur l'ensemble du territoire français et les modalités de leur protection ( <a href="#">lien</a> )
Oiseaux	977	<i>Tachybaptus ruficollis</i>	Déterminante	Liste des oiseaux protégés sur l'ensemble du territoire et les modalités de leur protection ( <a href="#">lien</a> )
	1958	<i>Anas crecca Linnaeus, 1758</i>	Déterminante	Liste des espèces de gibier dont la chasse est autorisée ( <a href="#">lien</a> )
				Protection et commercialisation de certaines espèces d'oiseaux sur le territoire français national ( <a href="#">lien</a> )
	2559	<i>Scolopax rusticola Linnaeus, 1758</i>	Déterminante	Liste des espèces de gibier dont la chasse est autorisée ( <a href="#">lien</a> )
				Protection et commercialisation de certaines espèces d'oiseaux sur le territoire français national ( <a href="#">lien</a> )
	2623	<i>Buteo buteo</i>	Autre	Liste des oiseaux protégés sur l'ensemble du territoire et les modalités de leur protection ( <a href="#">lien</a> )
	2630	<i>Buteo lagopus</i>	Déterminante	Liste des oiseaux protégés sur l'ensemble du territoire et les modalités de leur protection ( <a href="#">lien</a> )
	2832	<i>Pernis apivorus</i>	Déterminante	Directive 79/409/CEE (Directive européenne dite Directive Oiseaux) ( <a href="#">lien</a> )
				Liste des oiseaux protégés sur l'ensemble du territoire et les modalités de leur protection ( <a href="#">lien</a> )
	2840	<i>Milvus migrans</i>	Déterminante	Directive 79/409/CEE (Directive européenne dite Directive Oiseaux) ( <a href="#">lien</a> )
				Liste des oiseaux protégés sur l'ensemble du territoire et les modalités de leur protection ( <a href="#">lien</a> )
2878	<i>Circus aeruginosus (Linnaeus, 1758)</i>	Déterminante	Directive 79/409/CEE (Directive européenne dite Directive Oiseaux) ( <a href="#">lien</a> )	
			Liste des oiseaux protégés sur l'ensemble du territoire et les modalités de leur protection ( <a href="#">lien</a> )	
2881	<i>Circus cyaneus</i>	Déterminante	Directive 79/409/CEE (Directive européenne dite Directive Oiseaux) ( <a href="#">lien</a> )	
			Liste des oiseaux protégés sur l'ensemble du territoire et les modalités de leur protection ( <a href="#">lien</a> )	
3036	<i>Rallus aquaticus Linnaeus, 1758</i>	Déterminante	Liste des espèces de gibier dont la chasse est autorisée ( <a href="#">lien</a> )	
			Protection et commercialisation de certaines espèces d'oiseaux sur le territoire français national ( <a href="#">lien</a> )	

Groupe	Code Espèce (CD_NOM)	Espèce (nom scientifique)	Statut de détermination	Réglementation
	3136	<i>Charadrius dubius Scopoli, 1786</i>	Déterminante	Liste des oiseaux protégés sur l'ensemble du territoire et les modalités de leur protection ( <a href="#">lien</a> )
	3518	<i>Strix aluco</i>	Autre	Liste des oiseaux protégés sur l'ensemble du territoire et les modalités de leur protection ( <a href="#">lien</a> )
	3571	<i>Alcedo atthis (Linnaeus, 1758)</i>	Déterminante	Directive 79/409/CEE (Directive européenne dite Directive Oiseaux) ( <a href="#">lien</a> )
				Liste des oiseaux protégés sur l'ensemble du territoire et les modalités de leur protection ( <a href="#">lien</a> )
	3595	<i>Jynx torquilla</i>	Déterminante	Liste des oiseaux protégés sur l'ensemble du territoire et les modalités de leur protection ( <a href="#">lien</a> )
	3603	<i>Picus viridis</i>	Autre	Liste des oiseaux protégés sur l'ensemble du territoire et les modalités de leur protection ( <a href="#">lien</a> )
	3608	<i>Dryocopus martius</i>	Déterminante	Directive 79/409/CEE (Directive européenne dite Directive Oiseaux) ( <a href="#">lien</a> )
				Liste des oiseaux protégés sur l'ensemble du territoire et les modalités de leur protection ( <a href="#">lien</a> )
	3619	<i>Dendrocopos medius</i>	Déterminante	Directive 79/409/CEE (Directive européenne dite Directive Oiseaux) ( <a href="#">lien</a> )
				Liste des oiseaux protégés sur l'ensemble du territoire et les modalités de leur protection ( <a href="#">lien</a> )
	3784	<i>Certhia familiaris Linnaeus, 1758</i>	Déterminante	Liste des oiseaux protégés sur l'ensemble du territoire et les modalités de leur protection ( <a href="#">lien</a> )
	3803	<i>Oriolus oriolus</i>	Autre	Liste des oiseaux protégés sur l'ensemble du territoire et les modalités de leur protection ( <a href="#">lien</a> )
	3807	<i>Lanius collurio Linnaeus, 1758</i>	Déterminante	Directive 79/409/CEE (Directive européenne dite Directive Oiseaux) ( <a href="#">lien</a> )
				Liste des oiseaux protégés sur l'ensemble du territoire et les modalités de leur protection ( <a href="#">lien</a> )
	3814	<i>Lanius excubitor Linnaeus, 1758</i>	Déterminante	Liste des oiseaux protégés sur l'ensemble du territoire et les modalités de leur protection ( <a href="#">lien</a> )
	4023	<i>Luscinia svecica (Linnaeus, 1758)</i>	Déterminante	Directive 79/409/CEE (Directive européenne dite Directive Oiseaux) ( <a href="#">lien</a> )
				Liste des oiseaux protégés sur l'ensemble du territoire et les modalités de leur protection ( <a href="#">lien</a> )
	4040	<i>Phoenicurus phoenicurus</i>	Déterminante	Liste des oiseaux protégés sur l'ensemble du territoire et les modalités de leur protection ( <a href="#">lien</a> )
	4172	<i>Locustella luscinioides (Savi, 1824)</i>	Déterminante	Liste des oiseaux protégés sur l'ensemble du territoire et les modalités de leur protection ( <a href="#">lien</a> )
	4187	<i>Acrocephalus schoenobaenus</i>	Autre	Liste des oiseaux protégés sur l'ensemble du territoire et les modalités de leur protection ( <a href="#">lien</a> )
	4195	<i>Acrocephalus scirpaceus</i>	Autre	Liste des oiseaux protégés sur l'ensemble du territoire et les modalités de leur protection ( <a href="#">lien</a> )
	4269	<i>Phylloscopus bonelli (Vieillot, 1819)</i>	Déterminante	Liste des oiseaux protégés sur l'ensemble du territoire et les modalités de leur protection ( <a href="#">lien</a> )
	4272	<i>Phylloscopus sibilatrix</i>	Autre	Liste des oiseaux protégés sur l'ensemble du territoire et les modalités de leur protection ( <a href="#">lien</a> )
	4330	<i>Ficedula hypoleuca (Pallas, 1764)</i>	Déterminante	Liste des oiseaux protégés sur l'ensemble du territoire et les modalités de leur protection ( <a href="#">lien</a> )
	4342	<i>Aegithalos caudatus</i>	Autre	Liste des oiseaux protégés sur l'ensemble du territoire et les modalités de leur protection ( <a href="#">lien</a> )
	4659	<i>Emberiza cirulus Linnaeus, 1758</i>	Déterminante	Liste des oiseaux protégés sur l'ensemble du territoire et les modalités de leur protection ( <a href="#">lien</a> )



Groupe	Code Espèce (CD_NOM)	Espèce (nom scientifique)	Statut de détermination	Réglementation
	4669	<i>Emberiza schoeniclus</i>	Autre	Liste des oiseaux protégés sur l'ensemble du territoire et les modalités de leur protection ( <a href="#">lien</a> )
Reptiles	77600	<i>Lacerta agilis Linnaeus, 1758</i>	Déterminante	Directive 92/43/CEE (Directive européenne dite Directive Habitats-Faune-Flore) ( <a href="#">lien</a> ) Listes des amphibiens et des reptiles protégés sur l'ensemble du territoire français et les modalités de leur protection ( <a href="#">lien</a> )
	77756	<i>Podarcis muralis</i>	Déterminante	Directive 92/43/CEE (Directive européenne dite Directive Habitats-Faune-Flore) ( <a href="#">lien</a> ) Listes des amphibiens et des reptiles protégés sur l'ensemble du territoire français et les modalités de leur protection ( <a href="#">lien</a> )
	77955	<i>Coronella austriaca Laurenti, 1768</i>	Déterminante	Directive 92/43/CEE (Directive européenne dite Directive Habitats-Faune-Flore) ( <a href="#">lien</a> ) Listes des amphibiens et des reptiles protégés sur l'ensemble du territoire français et les modalités de leur protection ( <a href="#">lien</a> )
Angiospermes	94728	<i>Dianthus deltoides L., 1753</i>	Déterminante	Liste des espèces végétales sauvages pouvant faire l'objet d'une réglementation préfectorale permanente ou temporaire ( <a href="#">lien</a> )
	109297	<i>Narcissus pseudonarcissus L., 1753</i>	Déterminante	Liste des espèces végétales sauvages pouvant faire l'objet d'une réglementation préfectorale permanente ou temporaire ( <a href="#">lien</a> )
Bryidae	6728	<i>Sphagnum capillifolium (Ehrh.) Hedw.</i>	Déterminante	Directive 92/43/CEE (Directive européenne dite Directive Habitats-Faune-Flore) ( <a href="#">lien</a> ) Liste des espèces végétales sauvages pouvant faire l'objet d'une réglementation préfectorale permanente ou temporaire ( <a href="#">lien</a> )
	6747	<i>Sphagnum fimbriatum Wilson</i>	Déterminante	Directive 92/43/CEE (Directive européenne dite Directive Habitats-Faune-Flore) ( <a href="#">lien</a> ) Liste des espèces végétales sauvages pouvant faire l'objet d'une réglementation préfectorale permanente ou temporaire ( <a href="#">lien</a> )
	6769	<i>Sphagnum palustre L.</i>	Déterminante	Directive 92/43/CEE (Directive européenne dite Directive Habitats-Faune-Flore) ( <a href="#">lien</a> ) Liste des espèces végétales sauvages pouvant faire l'objet d'une réglementation préfectorale permanente ou temporaire ( <a href="#">lien</a> )
Ptéridophytes	115076	<i>Polystichum setiferum (Forssk.) T.Moore ex Woy., 1913</i>	Déterminante	Liste des espèces végétales sauvages pouvant faire l'objet d'une réglementation préfectorale permanente ou temporaire ( <a href="#">lien</a> )

## 8. LIENS ESPECES ET HABITATS

Non renseigné

## 9. SOURCES

Type	Auteur	Année de publication	Titre
Bibliographie	BACROT S., BACROT P., BOULLET V., GAVORY L., GIRET B	1988	Inventaire des sites écologiques du sud du département de l'Oise. DRAE Picardie. Doc. non pag.
	BARBUT J.	1996	Catacola promissa D. & S. en forêt de Compiègne. L'Entomologiste Picard. Bull. ADEP. : 61.
	BARBUT J., BERHAMEL S.	1997	Les surprises de la forêt de Compiègne. L'Entomologiste Picard. Bull. ADEP. : 24.

Type	Auteur	Année de publication	Titre
	BARDET O., GAVORY L., SPINELLI F. (coord.) , NOEL F.	1998	Atlas préliminaire des amphibiens et Reptiles de Picardie (1990-1998). Picardie Nature, SERENAS.
	BAS E.	1995	Intérêt mammalogique de la Forêt de Compiègne. in FRANÇOIS R. "Aperçu sur la richesse écologique exceptionnelle de la Forêt de Compiègne (Oise)"- L'Entomo. Pic.. Bull. A.D.E.P. : 56-57.
	BAS E. et al.	1995	Le Chat sauvage (Felis silvestris) dans l'Oise : distribution, analyse des données et perspectives de recherche. - Meles, Bull. Recherche Nature Patrimoine : 5-14 + cartes.
	BAS E., VILLENEUVE P	1995	Redécouverte d'une colonie de reproduction du Grand Murin (Myotis myotis) à Compiègne. - Meles. Recherche Nature Patrimoine : 22-23.
	BONNEL J.P.	1988	Actualités ornithologiques. 9 avril - 4 juin 1988. - Bull. Groupe d'Etudes Ornithologiques de l'Oise : 1-4.
	BOULLET V.	1990	Etude des ZNIEFF de l'Oise. CREPIS. DIREN Picardie.
	BOULLET V.	1996	Fiche de présentation du site Natura 2000 PIC 33. Massif forestier de Compiègne / Laigue / Ourscamps. Conservatoire Botanique National de Bailleul.
	BRUNEL C.	1990	Les odonates de Picardie : état d'avancement de l'inventaire. L'Entomologiste Picard. Bull. A.D.E.P. : 39-48.
	BRUNEL C., DUQUEF M.		Les libellules de Picardie (1ère note). - Bull. Soc. Sc. Nat., 42, pp. 1-6.
	CARPEZA G.	1995	La richesse entomologique de la Forêt de Compiègne. Coléoptères. - L'Entomologiste Picard. Bull. A.D.E.P. : 51-52.
	CLOWEZ P., CLAUS G.	1987	Sortie mycologique en Forêt de Laigue, 25 octobre 1987. - Bull. Soc. Linn. Nord France.
	COMMECY X., SUEUR F.	1990	Le Lucane Cerf-volant en Picardie. - L'Entomologiste Picard. Bull. A.D.E.P. : 18.
	COORDINATION MAMMALOGIQUE DU NORD DE LA FRANCE	1994	Synthèse des inventaires chiroptérologiques du département de l'Oise (Picardie). Ministère de l'Environnement. Doc. non pag.
	C.P.I.E. DE L'OISE	1998	Atlas des mammifères sauvages de l'Oise. Conseil Général de l'Oise. Conseil Régional de Picardie. 122 p.
	DELVILLE D.	1988	Actualités ornithologiques. 20 février-9 avril 1988. Bull. Groupe d'Etudes Ornithologiques de l'Oise : 1-2.
	DELVILLE D.	1990	L'Epervier dans l'Oise. Le grand retour ? Le Pic mar, Revue Groupe d'Etudes Ornithologiques de l'Oise, n°2 : 13-28.
	DORDAIN F.	1981	Chronique ornithologique de la Forêt de Compiègne. L'Avocette, 5 (1-2) : 18-27. G.E.P.O.P.

Type	Auteur	Année de publication	Titre
	DUBIE S.	1994	Une colonie de reproduction de Petit Rhinolophe ( <i>Rhinolophus hipposideros</i> ) dans l'Oise. Bull. C.M.N.F. n°1 : 2-5.
	DUBIE S. (coord.) DURIEUX.B., FRANÇOIS R., SPINELLI F.	1997	Inventaire des chiroptères de Picardie. Statut et cartographie des espèces : pré-atlas. Coord° Mammal. Nord Frce, Grpe Chiro. Pic. 56 p.
	DUQUEF M.	1994	Les Rhopalocères de la Forêt de Compiègne. - L'Entomologiste Picard. Bull. A.D.E.P. : 53-55.
	DUQUEF M.	1994	Une chasse de nuit dans les landes de la Forêt de Compiègne. - L'Entomologiste Picard. ADEP. : 51-55.
	DUQUEF M.	1995	La richesse entomologique de la Forêt de Compiègne. Lépidoptères. - L'Entomologiste Picard. Bull. A.D.E.P. : 49-50.
	DUQUEF M.	1995	Prospections entomologiques et herpétologiques hivernales en Forêt d'Ourscamps (Oise). - L'Entomologiste Picard. Bull. ADEP. : 5-6.
	DUQUEF M.	1996	<i>Ephesia fulminea</i> Scop. en Forêt de Compiègne. L'Entomologiste Picard. Bull. ADEP. : 61.
	DUQUEF M.	1998	Liste commentée des espèces de Lépidoptères déterminantes de ZNIEFF (ADEP, 1998) 1ère partie. L'Entomologiste Picard, Bull. Assoc. Des Entomologistes de Pic. , 2e sem. 1997 : 28-45.
	ECOSPHERE	1995	Demande de renouvellement d'exploitation de carrière, commune de Verberie (Oise) : étude d'impact écologique. ORSA Granulats.
	FEDERATION DEPARTEMENTALE A.A.P.OISE, D.D.A.F.	1990	Département de l'Oise : schéma départemental de vocation piscicole. Document de synthèse. Préfecture de l'Oise. 22 p. + cartes.
	FOURNAL M.	1995	Les Rhopalocères de la Forêt de Compiègne (complément à l'article de Maurice DUQUEF). L'Entomologiste Picard. Bull. A.D.E.P. : 20.
	FRANÇOIS R.	1994	Etude de la Pie-grièche écorcheur en Forêt de Compiègne. Bull. Groupe d'Etudes Ornithologiques de l'Oise, n°18 : 7-8
	FRANÇOIS R.	1995	La richesse floristique remarquable de la Forêt de Compiègne. - L'Entomologiste Picard. Bull. A.D.E.P. : 46-48.
	FRANÇOIS R.	1995	L'avifaune remarquable de la Forêt de Compiègne. - L'Entomologiste Picard. Bull. A.D.E.P. : 53-55.
	FRANÇOIS R.	1995	Les batraciens et reptiles remarquables de la Forêt de Compiègne. L'Entomologiste Picard. Bull. A.D.E.P. : 58-59.
	FRANÇOIS R.	1996	Etude du Tarier pâtre ( <i>Saxicola torquata</i> ) dans les clairières de la forêt de Compiègne (Oise). L'Avocette n°20 : 20-24.
	FRANÇOIS R.	1997	La population de Pic mar ( <i>Dendrocopos medius</i> ) de la Forêt de Laigue. - Le Pic Mar n°2. Fév. 1997. GEOR 60. : 23-27.

Type	Auteur	Année de publication	Titre
	FRANÇOIS R.	1998	La mortalité des amphibiens sur les routes de l'Oise. Bilan de l'opération "Fréquence Grenouille" 1996-1997. Le Pic mar. Bull. GEOR 60, n°3 : 24-31.
	FRANÇOIS R.	1998	Note sur la distribution et l'écologie du Lézard vert ( <i>Lacerta viridis</i> ) dans l'Oise. Le Pic mar. Bull. GEOR 60, n°4 : 28-31.
	FRANÇOIS R., O. BARDET. O.	1999	Compte-rendu de capture au filet à l'entrée de 2 cavités le 25.7.1998 à Tracy-le-Mont et Caisnes. Bull. Coordination Mammalogique du Nord de la France.
	GAVORY L. (coord.)	1995	Oiseaux nicheurs menacés de Picardie. Centrale Ornithologique Picarde / Picardie Nature. Conseil régional Picardie, DIREN Picardie. 60 p.
	GRUPE D'ETUDES ORNITHOLOGIQUES DE L'OISE	1991	Zone d'Intérêt Communautaire pour les Oiseaux (ZICO PEO6) Marais de Sacy.
	GRUPE D'ETUDES ORNITHOLOGIQUES DE L'OISE	1997	Observations ornithologiques du département de l'Oise. Bulletins internes.
	PICARDIE NATURE (CENTRALE ORNITHOLOGIQUE PICARDE)	1997	Observations ornithologiques. L'Avocette.
	ROCAMORA G.	1993	Les ZICO en France. LPO, Birdlife International. Ministère de l'Environnement. 339 p.
	TOMBAL P.	1972	Recherches sur les potentialités phytocoénologiques de la Forêt de Compiègne (Oise - France). Bull. Soc. Bot. N. France, 25 : 32-52. + tableaux.
	TOMBAL P.	1973	Etude biologique pour le canal à grand gabarit de l'Aisne. CETE Nord-Picardie. 20 p. + cartes.
	TOMBAL P., BOURNERIAS M.		Date non précisée. Inventaire écologique du département de l'Oise. Min. Cult. et Environnement. 58 p. + annexes.
	YVINEC J.H.	1994	Prospections et piégeages de carabes en Forêt de Compiègne. L'Entomologiste Picard. Bull. ADEP. : 38-49.
Informateur	BARAILLER J.-L., comm. pers.		
	BARBUT Jérôme (ENTOMOFAUNA)		
	BARBUT Jérôme (ENTOMOFAUNA), BAUDIN Karen (CEN Picardie), LEBRUN Jérémy (CEN Picardie), TAUTEL Claude, TOP Damien (CEN Picardie)		
	BARBUT Jérôme (ENTOMOFAUNA), BAUDIN Karen (CEN Picardie), LEBRUN Jérémy (CEN Picardie), TOP Damien (CEN Picardie)		
	BARBUT Jérôme (ENTOMOFAUNA), BAUDIN Karen (CEN Picardie), TAUTEL Claude, TOP Damien (CEN Picardie)		
	BARBUT Jérôme (ENTOMOFAUNA), BAUDIN Karen (CEN Picardie), TOP Damien (CEN Picardie)		

Type	Auteur	Année de publication	Titre
	BARBUT Jérôme (ENTOMOFAUNA),LEBRUN Jérémy (CEN Picardie)		
	BARBUT Jérôme (ENTOMOFAUNA),LEBRUN Jérémy (CEN Picardie),LEVEQUE Antoine,VINCENT Benoit		
	BARBUT Jérôme (ENTOMOFAUNA),LEBRUN Jérémy (CEN Picardie),TAUTEL Claude		
	BARBUT Jérôme (ENTOMOFAUNA),LEBRUN Jérémy (CEN Picardie),VINCENT Benoit		
	BARBUT Jérôme (ENTOMOFAUNA),LEVEQUE Antoine		
	BARBUT Jérôme (ENTOMOFAUNA),LEVEQUE Antoine,VINCENT Benoit		
	BARBUT Jérôme (ENTOMOFAUNA),TAUTEL Claude		
	BARBUT Jérôme (ENTOMOFAUNA),TOP Damien (CEN Picardie)		
	BAUDIN Karen (CEN Picardie),DUFOUR Margaux (CEN Picardie),TOP Damien (CEN Picardie)		
	BAUDIN Karen (CEN Picardie),LEBRUN Jérémy (CEN Picardie),TOP Damien (CEN Picardie)		
	BAUDIN Karen (CEN Picardie),TOP Damien (CEN Picardie)		
	BERNARDI G.,GERVAIS D ALDIN André		
	BLONDEL Francois (ONF),DUFOUR Margaux (CEN Picardie),TOP Damien (CEN Picardie)		
	BLONDEL Francois (ONF),TOP Damien (CEN Picardie)		
	BLONDEL Francois (ONF),TOP Damien (CEN Picardie),WATTERLOT Aymeric (CBNBL)		
	BOCA François (CEN Picardie)		
	BOSSE Julien (DREAL),CAMBON Flore,CHERFAOUI Bérénice,CHEYREZY Thomas (CEN Picardie),COURQUIN Betty,DELAVAL Marguerite (ONF),DOS SANTOS Corentin (DREAL),HOUBART Kevin,IBANEZ Damien (ECOTHEME),JANIN Paul (ONF),LEFEVRE Julien (ONF),MOREL Coralie (CEN Picardie),OZDOBA Sylwia,PELE Jean,PICAVET Françoise,PIERROUX Armelle (CEN Picardie),SINET Jean- François (CRPF),STEPHAN Audrey (DRAF),TESTUD Gratien,TESTUD Gratien (CEN Picardie),TOP Damien (CEN Picardie),TOP Tony		
	BOULLET V., comm. pers.		

Type	Auteur	Année de publication	Titre
	(CEN Picardie)		
	(CEN Picardie),CHEYREZY Thomas (CEN Picardie),TOP Damien (CEN Picardie)		
	(CEN Picardie),TOP Damien (CEN Picardie)		
	CHEYREZY Thomas (CEN Picardie),MOTTELET Emmanuel (Béthisy Nature),TOP Damien (CEN Picardie)		
	CHEYREZY Thomas (CEN Picardie),PIERROUX Armelle (CEN Picardie),TOP Damien (CEN Picardie)		
	CHEYREZY Thomas (CEN Picardie),TOP Damien (CEN Picardie)		
	C.P.I.E. de l'Oise. Section mammalogique (E. BAS, coord.)		
	CUCHERAT Xavier (BIOTOPE),TAPKO Noémie (BIOTOPE)		
	DE LESTANVILLE Henry		
	DE LESTANVILLE Henry,DUFOUR Margaux (CEN Picardie),TOP Damien (CEN Picardie)		
	DELCORPS Pascal		
	DUFOUR Margaux (CEN Picardie),PIERROUX Armelle (CEN Picardie),TOP Damien (CEN Picardie)		
	DUFOUR Margaux (CEN Picardie),TOP Damien (CEN Picardie)		
	DUVAL Benoit,MOEYS Marie (CEN Picardie),PIERROUX Armelle (CEN Picardie),TESTUD Gratiem (CEN Picardie),TOP Damien (CEN Picardie)		
	FRANÇOIS R. (Coordination Mammalogique du Nord de la France)		
	FRANÇOIS R. (Picardie Nature / Groupe d'Etudes Ornithologiques de l'Oise )		
	FRANCOIS Rémi (CEN Picardie)		
	GALLIMARD A. , comm. pers.		
	HAUGUEL J.-C., comm. pers.		
	HAUGUEL J.-C., comm. pers. (Sortie Société Linnéenne Nord-Picardie, avec V. BOULLET, 1.06.1997)		
	HERMANT Thomas (Picardie Nature),LEGRIS Sébastien (Picardie Nature),TESTUD Gratiem (CEN Picardie),TOP Damien (CEN Picardie)		
	LARERE P., comm. pers.		
	LARERE P., POITOU A., comm. pers.		
	LEBRUN Jérémy (CEN Picardie)		
	LEBRUN Jérémy (CEN Picardie),TAUTEL Claude		

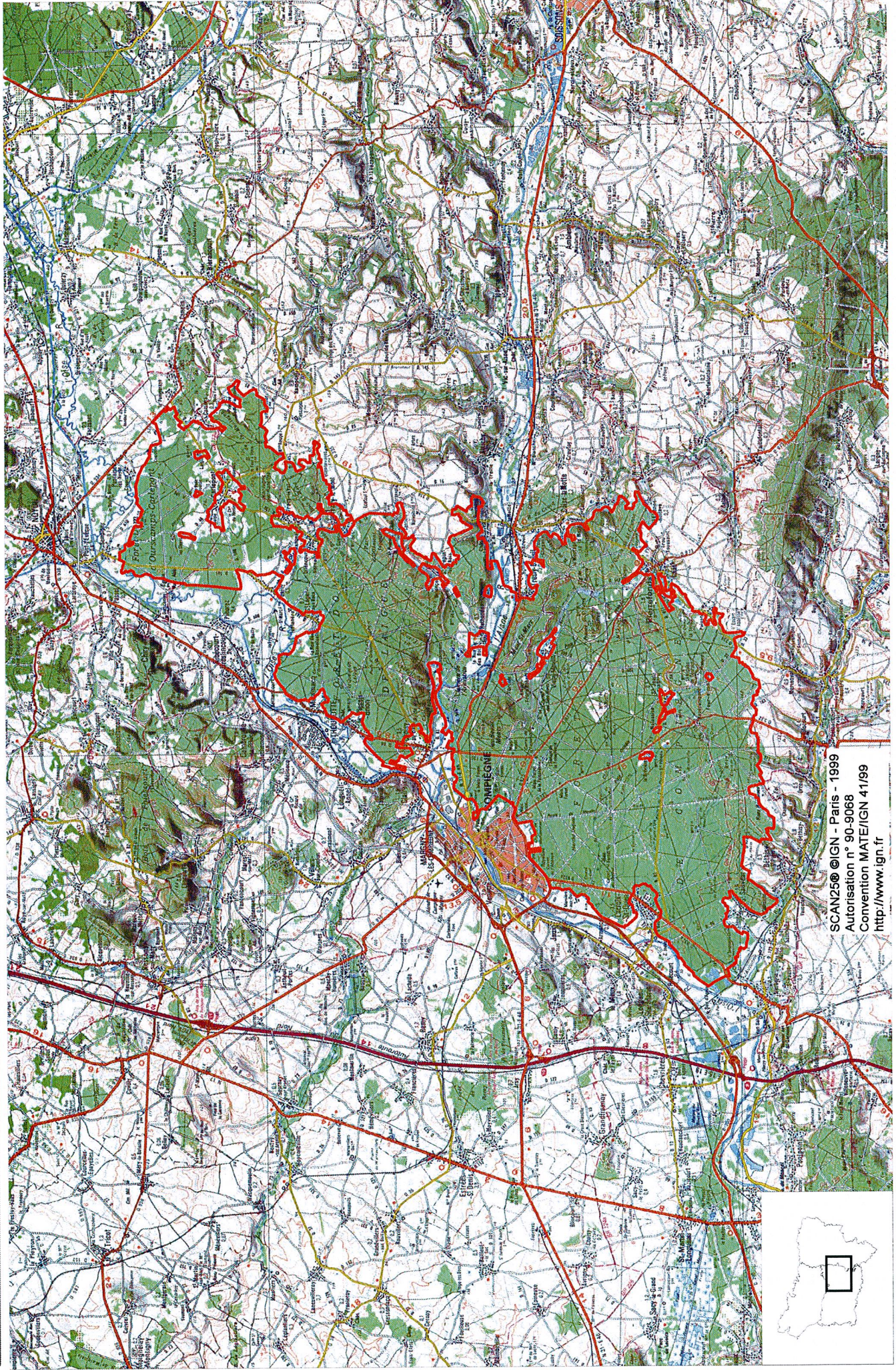
Type	Auteur	Année de publication	Titre
	LEBRUN JérémY (CEN Picardie),TOP Damien (CEN Picardie)		
	LEVEQUE Antoine		
	MOTTELET Emmanuel (Béthisy Nature),TOP Damien (CEN Picardie)		
	MURE D. (Office National des Forêts), comm. pers.		
	Non_renseigné	1994	
	(Picardie Nature)		
	(Picardie Nature),BARBUT Jérôme (ENTOMOFAUNA),CAMBON Flore,DELAVAL Marguerite (ONF),HOUBART Kévin,LEFEVRE Julien (ONF),OZDOBA Sylwia,PELE Jean,PICAVET Françoise,TAUTEL Claude,TESTUD Gratien (CEN Picardie),TOP Damien (CEN Picardie),TOP Tony		
	(Picardie Nature),BARTIER Marie (CEN Picardie),BAUDIN Karen (CEN Picardie),BEAUREPAIRE Marion (CEN Picardie),BOSSE Julien (DREAL),CAMBON Flore,CHERFAOUI Bérénice,CHEYREZY Thomas (CEN Picardie),COURQUIN Betty,DECK Catherine (ONF),DELAVAL Marguerite (ONF),DOS SANTOS Corentin (DREAL),DUVAL Benoit,FRANCOIS Rémi,GOMEZ Nicolas,HERMANT Thomas (Picardie Nature),HOUBART Kévin,IBANEZ Damien (ECOTHEME),JANIN Paul (ONF),LEFEVRE Julien (ONF),LEGRIS Sébastien (Picardie Nature),MOEYS Marie (CEN Picardie),OZDOB		
	(Picardie Nature),BAUDIN Karen (CEN Picardie),CHEYREZY Thomas (CEN Picardie),DECK Catherine (ONF),DECLERCQ Sophie (Picardie Nature),HERMANT Thomas (Picardie Nature),IBANEZ Damien (ECOTHEME),JANIN Paul (ONF),LEGRIS Sébastien (Picardie Nature),TOP Damien (CEN Picardie)		
	(Picardie Nature),BAUDIN Karen (CEN Picardie),CHEYREZY Thomas (CEN Picardie),DECLERCQ Sophie (Picardie Nature),TOP Damien (CEN Picardie)		
	(Picardie Nature),BAUDIN Karen (CEN Picardie),LEBRUN JérémY (CEN Picardie),TOP Damien (CEN Picardie)		
	(Picardie Nature),BAUDIN Karen (CEN Picardie),TOP Damien (CEN Picardie)		



Type	Auteur	Année de publication	Titre
	(Picardie Nature), BOSSE Julien (DREAL), CAMBON Flore, CHERFAOUI Bérénice, CHEYREZY Thomas (CEN Picardie), COURQUIN Betty, DECK Catherine (ONF), DELAVAL Marguerite (ONF), DOS SANTOS Corentin (DREAL), DUVAL Benoit, GOMEZ Nicolas, HERMANT Thomas (Picardie Nature), HOUBART Kévin, IBANEZ Damien (ECOTHEME), JANIN Paul (ONF), LEFEVRE Julien (ONF), LEGRIS Sébastien (Picardie Nature), MOEYS Marie (CEN Picardie), OZDOBA Sylwia, PELE Jean, PICALET Françoise, PIERROUX Armelle (CEN Picardie), SINET Jean-François (CRPF), STEPHAN A		
	(Picardie Nature), BOSSE Julien (DREAL), CAMBON Flore, CHERFAOUI Bérénice, CHEYREZY Thomas (CEN Picardie), COURQUIN Betty, DECK Catherine (ONF), DELAVAL Marguerite (ONF), DOS SANTOS Corentin (DREAL), HERMANT Thomas (Picardie Nature), HOUBART Kévin, IBANEZ Damien (ECOTHEME), JANIN Paul (ONF), LEFEVRE Julien (ONF), LEGRIS Sébastien (Picardie Nature), MOREL Coralie (CEN Picardie), OZDOBA Sylwia, PELE Jean, PICALET Françoise, PIERROUX Armelle (CEN Picardie), SINET Jean-François (CRPF), STEPHAN Audrey (DRAF), TESTUD Grati		
	(Picardie Nature), BOSSE Julien (DREAL), CAMBON Flore, CHERFAOUI Bérénice, CHEYREZY Thomas (CEN Picardie), COURQUIN Betty, DECK Catherine (ONF), DELAVAL Marguerite (ONF), DOS SANTOS Corentin (DREAL), HERMANT Thomas (Picardie Nature), HOUBART Kévin, IBANEZ Damien (ECOTHEME), JANIN Paul (ONF), LEFEVRE Julien (ONF), LEGRIS Sébastien (Picardie Nature), OZDOBA Sylwia, PELE Jean, PICALET Françoise, PIERROUX Armelle (CEN Picardie), SINET Jean-François (CRPF), STEPHAN Audrey (DRAF), TESTUD Grati (CEN Picardie), TOP Damien		
	(Picardie Nature), BOSSE Julien (DREAL), CAMBON Flore, CHERFAOUI Bérénice, CHEYREZY Thomas (CEN Picardie), COURQUIN Betty, DELAVAL Marguerite (ONF), DOS SANTOS Corentin (DREAL), HOUBART Kévin, IBANEZ Damien (ECOTHEME), JANIN Paul (ONF), LEFEVRE Julien (ONF), MOREL Coralie (CEN Picardie), OZDOBA Sylwia, PELE Jean, PICALET Françoise, PIERROUX Armelle (CEN Picardie), SINET Jean-François (CRPF), STEPHAN Audrey (DRAF), TESTUD Grati (CEN Picardie), TOP Damien (CEN Picardie), TOP Tony		

Type	Auteur	Année de publication	Titre
	(Picardie Nature),CAMBON Flore,CHERFAOUI Bérénice,COURQUIN Betty,DELAVAL Marguerite (ONF),HOUBART Kévin,JANIN Paul (ONF),LEFEVRE Julien (ONF),OZDOBA Sylwia,PELE Jean,PICAVET Françoise,PIERROUX Armelle (CEN Picardie),STEPHAN Audrey (DRAF),TESTUD Gratien, TOP Damien (CEN Picardie),TOP Tony		
	(Picardie Nature),CAMBON Flore,CHEYREZY Thomas (CEN Picardie),IBANEZ Damien (ECOTHEME),JANIN Paul (ONF),MOREL Coralie (CEN Picardie),PELE Jean,PICAVET Françoise,TESTUD Gratien (CEN Picardie),TOP Damien (CEN Picardie),TOP Tony		
	(Picardie Nature),CAMBON Flore,DELAVAL Marguerite (ONF),HOUBART Kévin,LEFEVRE Julien (ONF),OZDOBA Sylwia,PELE Jean,PICAVET Françoise,TESTUD Gratien (CEN Picardie),TOP Damien (CEN Picardie),TOP Tony		
	(Picardie Nature),CAMBON Flore,PELE Jean,PICAVET Françoise,TESTUD Gratien (CEN Picardie),TOP Damien (CEN Picardie)		
	(Picardie Nature),CHEYREZY Thomas (CEN Picardie),MOREL Coralie (CEN Picardie),TOP Damien (CEN Picardie),TOP Tony		
	(Picardie Nature),DECLERCQ Sophie (Picardie Nature)		
	(Picardie Nature),DELAVAL Marguerite (ONF),DUVAL Benoit,HOUBART Kévin,LEFEVRE Julien (ONF),MOEYS Marie (CEN Picardie),OZDOBA Sylwia,PIERROUX Armelle (CEN Picardie),TESTUD Gratien (CEN Picardie),TOP Damien (CEN Picardie),TOP Tony		
	(Picardie Nature),DUFOUR Margaux (CEN Picardie),LEBRUN Jérémy (CEN Picardie),TOP Damien (CEN Picardie)		
	(Picardie Nature),DUFOUR Margaux (CEN Picardie),TOP Damien (CEN Picardie)		
	(Picardie Nature),LEBRUN Jérémy (CEN Picardie)		
	PIERROUX Armelle (CEN Picardie)		
	PIERROUX Armelle (CEN Picardie),TOP Damien (CEN Picardie)		
	POITOU H., comm. pers.		
	SPINELLI F. (SERENAS)		
	TAUTEL Claude		
	TOP Damien (CEN Picardie)		
	VIDAL Emmanuel		





SCAN25 ©IGN - Paris - 1999  
Autorisation n° 90-9068  
Convention MATE/IGN 41/99  
<http://www.ign.fr>



ZICO

45 communes :

*Localisation des ZICO de Picardie*

ARMANCOURT ; BAILLY ; BERNEUIL-SUR-AISNE ; BETHISY-SAINT-MARTIN ; BETHISY-SAINT-PIERRE ; CAISNES ; CARLEPONT ; CHELLES ; CHIRY-OURSCAMPS ; CHOISY-AU-BAC ; CLAIROIX ; COMPIEGNE ; COULOISY ; CROUTOY ; CUISE-LA-MOTTE ; GILOCOURT ; HAUTEFONTAINE ; JANVILLE ; JAULZY ; LACROIX-SAINT-OUEN ; LONGUEIL-ANNEL ; LONGUEIL-SAINTE-MARIE ; LE MEUX ; MONTMACQ ; MORIENVAL ; MOULIN-SOUS-TOUVENT ; NAMPCHEL ; ORROUY ; PIERREFONDS ; PIMPRES ; LE PLESSIS-BRION ; PONTOISE-LES-NOYON ; RETHONDES ; RIVECOURT ; SAINT-CREPIN-AUX-BOIS ; SAINT-ETIENNE-ROILAYE ; SAINT-JEAN-AUX-BOIS ; SAINT-LEGER-AUX-BOIS ; SAINT-SAUVEUR ; SEMPIGNY ; TRACY-LE-MONT ; TRACY-LE-VAL ; TROSLY-BREUIL ; VERBERIE ; VIEUX-MOULIN

Superficie : 32 700 ha



### DESCRIPTION DU SITE

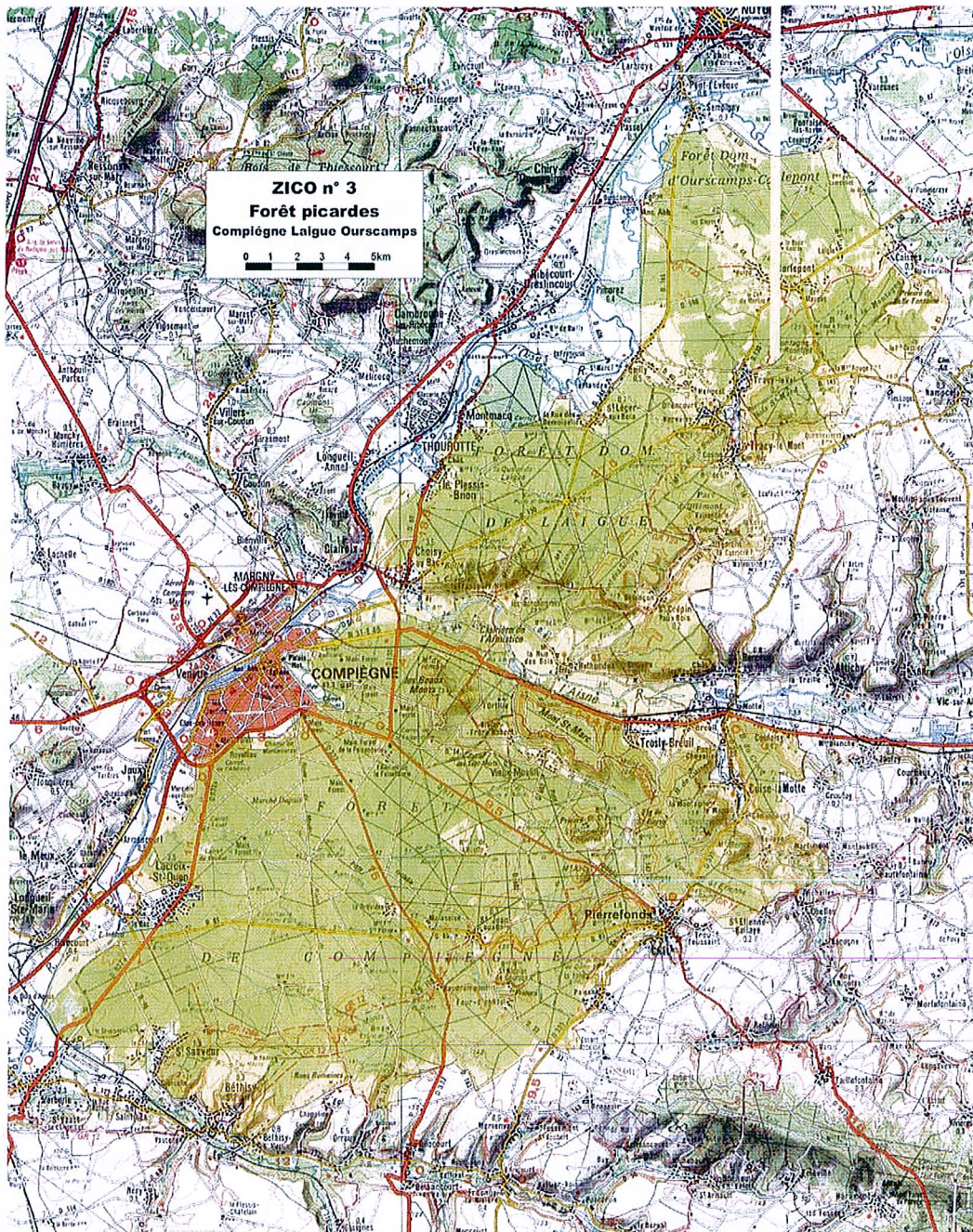
Cette forêt s'étale sur une succession de cuvettes sises entre la cuesta qui frange les massifs forestiers à l'est et au sud, et les glacis et terrasses alluviales qui font transition avec les rivières Oise et Aisne. Ces cuvettes sont dominées par des affleurements sableux :

- sur les sols bruns sableux : chênaies sessiliflores et chênaies-charmaies-hêtraies acidoclines
- sur les sols plus argileux : aulnaies-peupleraies à grandes herbes et ormaies-frênaies sur les banquettes alluviales
- sur les plateaux calcaires : hêtraies calcicoles

L'histoire de l'utilisation et de la protection des forêts royales de chasse explique la conservation d'un tel ensemble sylvatique de plus de 30 000 ha non morcelé. Une des marques les plus évidentes est le réseau rayonnant de chemins, tout spécialement en Forêt de Laigue. Les clairières et les étangs sont issus notamment des implantations médiévales d'abbayes (Saint-Jean-aux-Bois, abbaye de Sainte-Croix, abbaye d'Ourscamps, prieuré de Saint-Pierre-en-Castres.....).

Seule la vallée de l'Aisne et les villages et cultures entre Bailly et Tracy-le-Mont interrompent l'unité de ce massif.





Le site est utilisé comme halte migratoire, site d'hivernage et site de nidification pour de nombreuses espèces avifaunistiques.



Espèces	Nicheur	Migrateur	Hivernant
Blongios nain		X	
Aigrette garzette		X	
Grande aigrette		X	
Héron pourpré		X	
Tadorne casarca		X	
Bondrée apivore	X		
Milan noir		X	
Milan royal		X	
Cicaète jean-le-blanc		X	
Busard Saint-Martin	X		
Busard cendré		X	
Balbusard pêcheur		X	
Faucon émerillon		X	
Faucon pèlerin		X	
Echasse blanche		X	
Avocette élégante		X	
Oedicnème criard		X	
Combattant varié		X	
Sterne pierragrin		X	
Guifette noire		X	
Engoulevent d'Europe	X		
Martin pêcheur d'Europe	X		
Pic noir	X		
<b>Pic mar</b>	X		
Alouette lulu			X
Gorgebleue à miroir	X		
Pie grièche écorcheur	X		



*Faucon pèlerin (photo Jean Nosal)*



*Pic mar (photo Daniel Mure, ONF)*



*Pic noir (photo Daniel Mure, ONF)*

### FONCTIONNEMENT ET EVOLUTION DU SITE

Le maintien de la diversité faunistique est lié :

- à une permanence de nombreux arbres d'âge avancé ou sénescents, surtout les arbres creux.
- au maintien des clairières et lisières herbacées
- à la présence de milieux complémentaires (zones humides, pelouses, prairies, layons,...).

L'identification des secteurs de plus grand intérêt biologique dans les plans d'aménagement des parties domaniales permet de prendre en compte leur sensibilité et la prise de mesures de gestion adéquates. A ce titre, les aménagements réalisés par l'ONF sur certaines mares, étangs et forêts thermophiles de ce site, sont exemplaires. Bien que ponctuels, ils mériteraient d'être généralisés aux autres secteurs remarquables.





ESPACES NATURELS SENSIBLES



**Surface :** 27796

**Altitude :** 30 - 151 m

**Entité paysagère :**

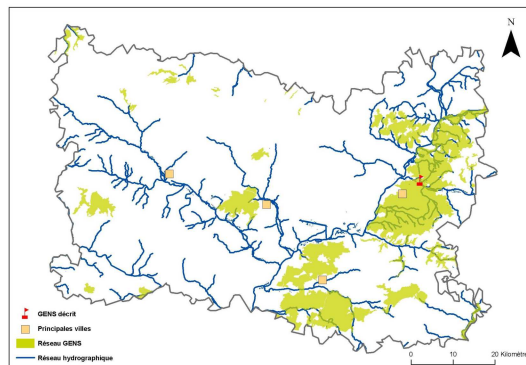
NOYONNAIS, SOISSONNAIS, VALOIS MULTIEN.

**Canton(s) concerné(s) :**

Attichy, Bienville, Compiègne, Crépy-En-Valois, Estrees-Saint-Denis, Jaux, Noyon, P

**Commune(s) concernée(s) :**

ARMANCOURT, BAILLY, BERNEUIL-SUR-AISNE, BETHISY-SAINT-MARTIN, BETHISY-SAINT-PIERRE, CAISNES, CARLEPONT, CHIRY-OURSCAMP, CHOISY-AU-BAC, CLAIROIX, COMPIEGNE, CUISE-LA-MOTTE, CUTS, GILOCOURT,



### Inscription à inventaire, statut de protection :

Natura 2000 - ZPS, Natura 2000 - ZSC, ZICO, ZNIEFF I, ZNIEFF II.

### Valeur patrimoniale

- Intérêt pour la Faune
- Intérêt pour la Flore
- Intérêt pour les Milieux naturels
- Intérêt pour le Paysage

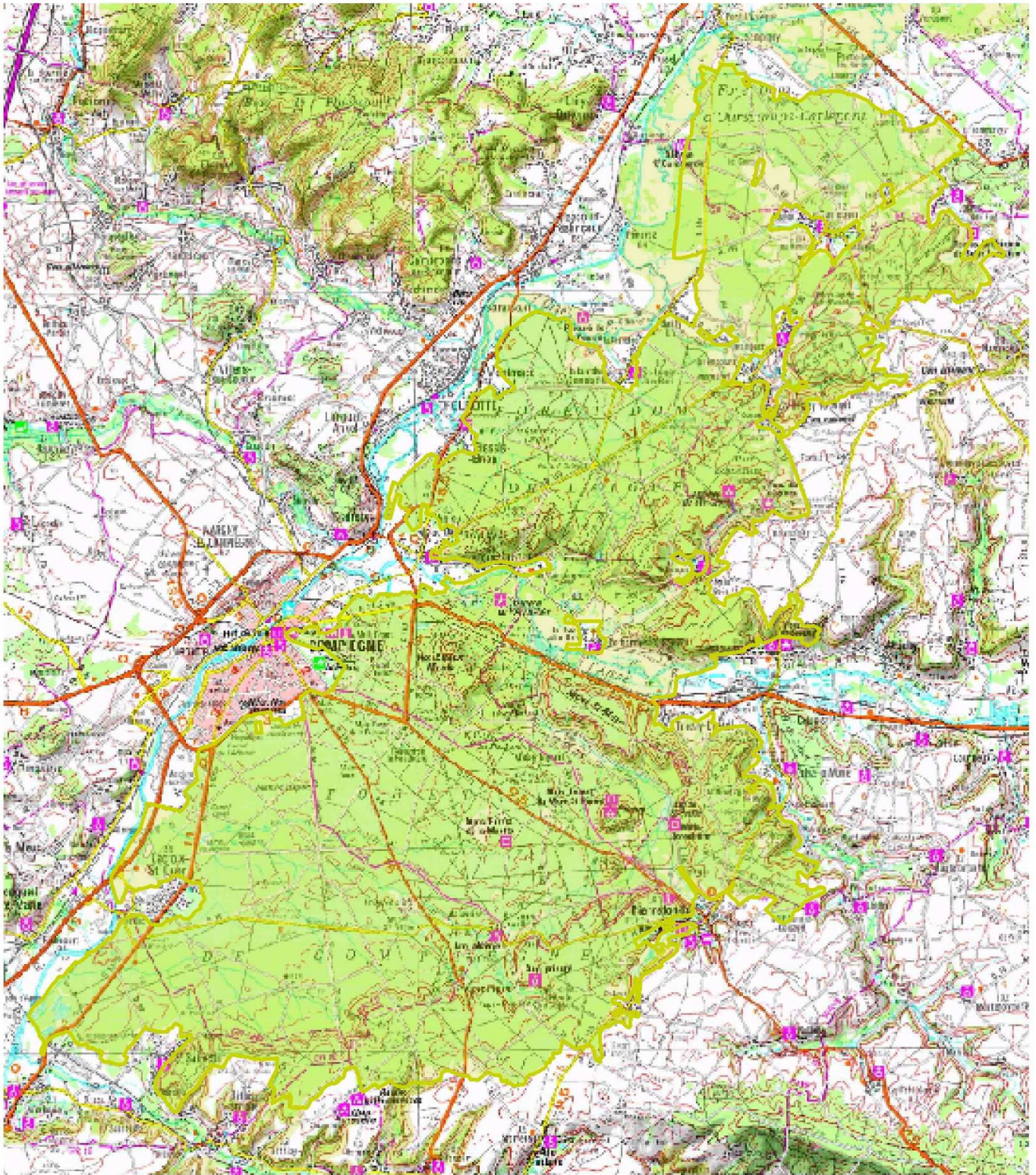
### Vocation proposée



### Présentation du Grand Ensemble Naturel Sensible (GENS)

Le site est sans nul doute le plus vaste ensemble forestier de l'Oise. Il s'étend sur près de 30 000 ha en rive gauche de l'Oise, depuis les coteaux surplombant la vallée de l'Automne jusqu'au nord-est de Compiègne. L'essentiel du site est concerné par des boisements et notamment des chênaies-charmaies-hêtraies. Le site est caractérisé par de nombreux points d'appel remarquables et patrimoniaux, tant écologiques que paysagers et sociaux. Le site abrite notamment la clairière de l'Armistice, ou fut signé l'Armistice de la première guerre mondiale et l'allée des Beaux-monts, véritable trouée dans le massif de Compiègne décidée par Napoléon Ier.





 Délimitation du GENS

0 2 760 5 520 m





## Description et intérêt du Grand Ensemble Naturel Sensible

### DESCRIPTION ECOLOGIQUE

#### Composition

##### Milieus naturels dominants

la hêtraie neutrophile continentale du Galio odorati-Fagetum sylvaticae ; la hêtraie neutrophile subatlantique/précontinentale du Hyacinthoideo non scriptae-Fagetum sylvaticae ; la chênaie-charmaie acidocline du Lonicero periclymeni-Quercetum petraeae (type subatlantique méridional) ; la chênaie-hêtraie du Fago sylvaticae-Quercetum petraeae (type subatlantique méridional) ; les hêtraies-chênaies acidophiles hydromorphes du Quercu roboris-Betuletum pubescentis ; la hêtraie calcicole de l'Hordelymo europaei-Fagetum sylvaticae (type subatlantique méridional) ; la hêtraie thermocalcicole submontagnarde du Cephalanthero-Fagion sylvaticae ; la frênaie à Laïche espacée du Carici remotae-Fraxinetum excelsioris ; les ormaies-frênaies à Orme lisse, sur banquettes inondables (Ulmo laevis-Fraxinetum excelsioris) ; les frênaies-acénaies fraîches, sur ravins froids du Lunario redivivae-Acerion pseudoplatani ; les groupements herbacés humides nitrophiles de l'Aegopodion podagrariae et de l'Alliarion petiolatae ; les pelouses sur sables du Violion caninae à Dianthus deltoides.

##### Espèces végétales remarquables

le Géranium sanguin (*Geranium sanguineum*\*), l'Armérie faux-plantain (*Armeria arenaria*\*); la rare Gentiane croisette (*Gentiana cruciata*\*); la Laïche de Reichenbach (*Carex reichenbachii*\*); la Pyrole à feuilles rondes (*Pyrola rotundifolia* var. *rotundifolia*\*); le Cynoglosse d'Allemagne (*Cynoglossum germanicum*\*); la Prêle d'hiver (*Equisetum hyemale*\*); l'Orme lisse (*Ulmus laevis*\*); la Nivéole de printemps (*Leucojum vernum*\*); la Véronique en écus (*Veronica scutellata*\*), le Potamogeton coloré (*Potamogeton coloratus*\*); le Dicrâne vert (*Dicranum viride*)...

##### Espèces animales remarquables

Espèces inscrites aux Directives de Natura 2000

>> Invertébrés : Barbot (*Osmoderma eremita*\*); Cuivré des marais (*Lycaena dispar*); Damier de la Succise (*Euphydryas aurinia*); Ecaïlle chinée (*Callimorpha quadripunctaria*\*); Grand capricorne (*Cerambyx cerdo*); Lucane cerf-volant (*Lucanus cervus*); Taupin violacé (*Limonicus violaceus*); Sphinx de l'Epilobe (*Proserpinus proserpina*\*)

>> Mammifères : Grand Murin (*Myotis myotis*) - Reproduction; Petit Rhinolophe (*Rhinolophus hipposideros*) - Reproduction; Vespertilion de Bechstein (*Myotis bechsteini*); Vespertilion de Natterer (*Myotis nattereri*); Vespertilion à oreilles échancrées (*Myotis emarginatus*)

>> Oiseaux : Alouette lulu (*Lullula arborea*) - Hivernage; Autour des palombes (*Accipiter gentilis*) - Reproduction; Balbuzard pêcheur (*Pandion haliaetus*) - Etape migratoire; Bondrée apivore (*Pernis apivorus*) - Reproduction; Busard cendré (*Circus pygargus*) - Etape migratoire; Busard Saint-Martin (*Circus cyaneus*) - Reproduction; Circaète Jean-le-blanc (*Circaetus gallicus*); Engoulevent d'Europe (*Caprimulgus europaeus*) - Reproduction; Epervier d'Europe (*Accipiter nisus*) - Reproduction; Faucon émerillon (*Falco columbarius*) - Etape migratoire; Faucon pèlerin (*Falco peregrinus*) - Etape migratoire; Gorgebleue à miroir (*Luscinia svecica*) - Reproduction; Martin-pêcheur d'Europe (*Alcedo atthis*) - Reproduction; Milan noir (*Milvus migrans*) - Etape migratoire; Milan royal (*Milvus milvus*) - Etape migratoire; Pic mar (*Dendrocopos medius*) - Résidente; Pic noir (*Dryocopus martius*) - Résidente; Pie-grièche écorcheur (*Lanius collurio*) - Reproduction; Sterne pierregarin (*Sterna*

#### Organisation, fonctionnement et état de conservation

##### Agencement et connexion des milieux dans le site

Les milieux sont particulièrement bien connectés entre eux et le site est très homogène. Les corridors biologiques sont nombreux et fonctionnels permettant de bonnes connexions.

##### Connexion avec l'extérieur, réseau de milieux similaires

Le site est très vaste et autonome écologiquement. Ses connexions avec les vallées de l'Oise et de l'Automne sont particulièrement bonnes. Le site diffuse des digitations boisées vers les massifs environnants, ce qui permet des échanges.


##### Etat de conservation et fragilité du site

Etat de conservation bon. Le cortège spécifique associé est de toute évidence présent et peu perturbé. Quelques dégradations et ruptures émaillent le site mais concernent de petites surfaces. La futaie régulière domine le site mais tous les régimes sylvic

### DESCRIPTION PAYSAGERE

#### DESCRIPTION SOCIALE

Facilement accessible et praticable par de nombreux chemins, sentes et layons.



## Usage et gestion du Grand Ensemble Naturel Sensible

### *Principaux usages et activités sur le site*

Foresterie (résineux) et loisirs (étangs de pêche) et quelques parcelles agricoles (pâturages)

### *Principales activités aux alentours*

Agriculture, foresterie

### *Fréquentation*

Le site est un point d'appel touristique important, et notamment le site des Beaux-Monts ainsi que la Clairière de l'Armistice.

### *Réglementations diverses*

### *Foncier*

### *Présence de bâtiments*

### *Gestion et valorisation actuelles*

### *Dégradation et menaces*

Foresterie parfois dégradante (coupes à blanc, plantation de résineux...)

## Historique et piste d'actions

### *Date d'intégration*

### *Pistes d'actions*

### *Etat d'avancement*

### *Maitre d'ouvrage choisi*



**Surface :** 2142

**Altitude :**

**Entité paysagère :**

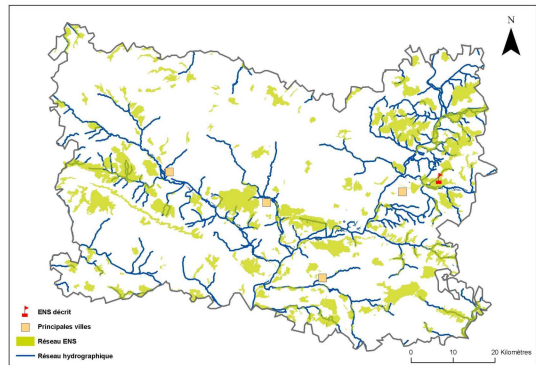
SOISSONNAIS, VALLEE DE L'OISE.

**Canton(s) concerné(s):**

ATTICHY, BIENVILLE, COMPIEGNE, VIEUX-MOULIN.

**Commune(s) concernée(s) :**

BERNEUIL-SUR-AISNE, CHOISY-AU-BAC, COMPIEGNE, RETHONDES, SAINT-CREPIN-AUX-BOIS, TRACY-LE-MONT, TROSLY-BREUIL, VIEUX-MOULIN.



### Inscription à inventaire, statut de protection :

Natura 2000 - ZPS : FR2212001, Site Classé Oise 44, ZICO PE 03, ZNIEFF I n°220014322.

### Valeur patrimoniale

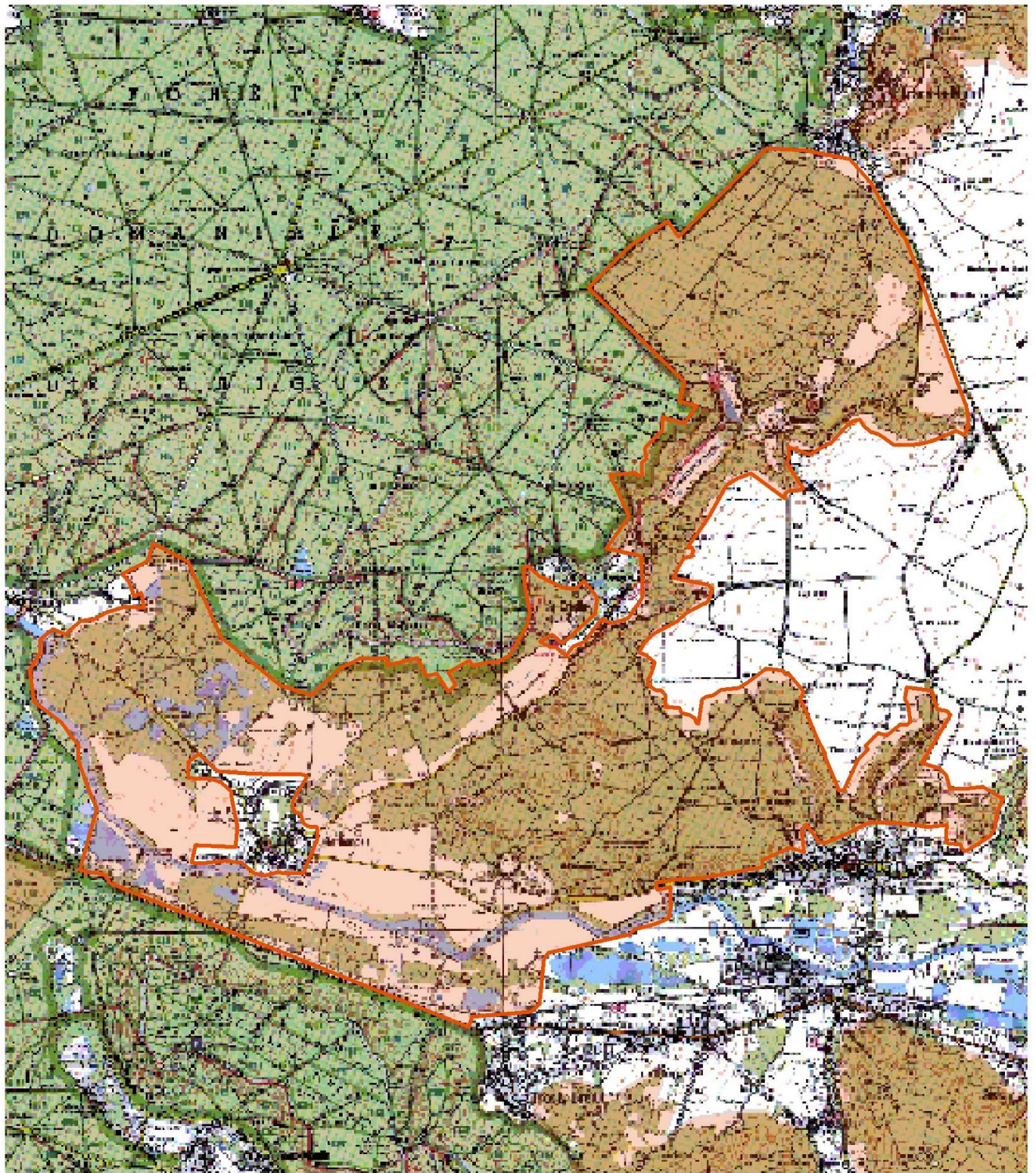
- Intérêt pour la Faune
- Intérêt pour la Flore
- Intérêt pour les Milieux naturels
- Intérêt pour le Paysage

### Vocation proposée




### Présentation de l'Espace Naturel Sensible (ENS)





 Délimitation de l'ENS

0 540 1 080 m





## Description et intérêt de l'Espace Naturel Sensible

### DESCRIPTION ECOLOGIQUE

#### *Composition*

Milieus naturels dominants

Espèces végétales remarquables

Espèces animales remarquables

#### *Organisation, fonctionnement et état de conservation*


Agencement et connexion des milieux dans le site

Connexion avec l'extérieur, réseau de milieux similaires

Etat de conservation et fragilité du site

### DESCRIPTION PAYSAGERE

### DESCRIPTION SOCIALE



## Usage et gestion de l'Espace Naturel Sensible

*Principaux usages et activités sur le site*

*Principales activités aux alentours*

*Fréquentation*

*Réglementations diverses*

*Foncier*

*Présence de bâtiments*

*Gestion et valorisation actuelles*

*Dégradation et menaces*

## Historique et piste d'actions

*Date d'intégration*

*Pistes d'actions*

- PDIPR/Aménagements /Animations scolaires

*Etat d'avancement*

*Maitre d'ouvrage choisi*

AUTRES INFORMATIONS JUGÉES UTILES



# PAC

## PORTER A CONNAISSANCE

FICHE N° 3

*La dégradation de la biodiversité bouleverse notre perception de la nature qui nous apparaît désormais à la fois menacée et menaçante. Car altérée par l'espèce humaine, pourra-t-elle encore longtemps lui assurer les conditions de la survie ?*

*C'est bien toute la contradiction de nos sociétés modernes, fondées sur le projet de maîtriser par la technique les puissances de la nature, d'avoir causé l'érosion de la biodiversité sous l'effet d'une libre exploitation de ressources et milieux crus, à tort, domestiqués.*

*Rester moderne, c'est-à-dire demeurer attaché à la recherche individuelle et collective du plus grand progrès humain possible, exige aujourd'hui un effort accru de la raison tourné vers la compréhension des interactions de l'homme et de son milieu. Le Grenelle de l'Environnement a renforcé cette nécessité de préservation de la biodiversité.*

*ZNIEFF, ZICO, ZSC, ZPS, Natura 2000, autant de sigles bien connus dans le domaine de*

*l'aménagement., mais qui à eux seuls ne suffisent pas à assurer une prise en compte complète de la biodiversité.*

*En effet, pour les services de l'État, il s'agit désormais d'aller au-delà d'une approche en terme de mesures isolées, l'urgence étant de mieux assurer le fonctionnement en réseau des différents espaces naturels propices au développement de la faune et de la flore.*

*Aussi, les auteurs des documents d'urbanisme doivent-ils être convaincus que des terrains à priori ordinaires, notamment en raison de leur insertion dans des espaces déjà urbanisés, peuvent présenter un intérêt majeur, comme ceux abritant un réseau de haies, des zones humides ou servant à la continuité d'un biocorridor.*

L  
A

B  
I  
O  
D  
I  
V  
E  
R  
S  
I  
T  
É

La présente fiche fait la synthèse des **zonages du patrimoine naturel et paysager** situés à 10 km de la commune de **Berneuil-sur-Aisne**.

Les communes concernées sont les suivantes :

AMBLENY, ATTICHY, AUDIGNICOURT, AUTRECHES, BAILLY, **BERNEUIL-SUR-AISNE**, BERNY-RIVIERE, BIENVILLE, BITRY, BLERANCOURT, CAISNES, CAMBRONNE-LES-RIBECOURT, CAMELIN, CARLEPONT, CHELLES, CHIRY-OURSCAMPS, CHOISY-AU-BAC, CLAIROIX, COEUVRES-ET-VALSERY, COMPIEGNE, COUDUN, COULOISY, COURTIEUX, CROUTOY, CUISE-LA-MOTTE, CUTS, HAUTEFONTAINE, JANVILLE, JAULZY, LACROIX-SAINT-OUEN, LAVERSINE, LONGUEIL-ANNEL, MACHEMONT, MARGNY-LES-COMPIEGNE, MELICOCQ, MONTIGNY-LENGRAIN, MONTMACQ, MORIENVAL, MORSAIN, MORTEFONTAINE, MOULIN-SOUS-TOUVENT, NAMPCHEL, NOUVRON-VINGRE, PIERREFONDS, PIMPRESZ, PLESSIS-BRION (LE), PONTOISE-LES-NOYON, RESSONS-LE-LONG, RETHEUIL, RETHONDES, RIBECOURT-DRESLINCOURT, SAINT-BANDRY, SAINT-CHRISTOPHE-A-BERRY, SAINT-CREPIN-AUX-BOIS, SAINT-ETIENNE-ROILAYE, SAINT-JEAN-AUX-BOIS, SAINT-LEGER-AUX-BOIS, SAINT-PIERRE-LES-BITRY, TAILLEFONTAINE, THOUROTTE, TRACY-LE-MONT, TRACY-LE-VAL, TROSLY-BREUIL, VASSENS, VIC-SUR-AISNE, VIEUX-MOULIN, VIVIERES

Attention, pour accéder aux cartes et fiches descriptives des zonages concernés, vous devez consulter [le site Internet de la DREAL - Recherche par commune des zonages du patrimoine naturel et paysager, de la faune, de la flore et des habitats naturels de Picardie](#).

### Zones naturelles d'intérêt écologique faunistique et floristique (ZNIEFF)

ZNIEFF de type 1 :

- \* - [Bois du Crocq](#)
- \* - [Butte de Chapeaumont à Berny-Rivière](#)
- \* - [Cavité souterraine à chauves-souris d'Ambleny](#)
- \* - [Coteau de Belle-Fontaine et Bois de Cuts](#)
- \* - [Coteau de la Logette à Attichy](#)
- \* - [Coteau de la Roche Polet à Chelles](#)
- \* - [Coteaux de Moulin-sous-Touvent](#)
- \* - [Coteaux de Retheuil, Vivrières et Mortefontaine](#)

- \* - [Coteaux du Ru de Retz](#)
- \* - [Coteaux du vallon du Ru de Milleville à Attichy](#)
- \* - [Côtes de Port-Fontenoy et cavités du Fond de Guesot](#)
- \* - [Cours des rus de Retz et de Saint-Pierre-Aigle](#)
- \* - [Haute vallée de l'Automne](#)
- \* - [Larris de Montaigu à Ambleny](#)
- \* - [Massif de Thiéscourt / Attiche et bois de Ricquebourg](#)
- \* - [Massif forestier de Compiègne, Laigue et Ourscamps-Carlepont](#)
- \* - [Massif forestier de Retz](#)
- \* - [Mont Ganelon](#)
- \* - [Pelouses et bois de Maigremont à Bitry](#)
- \* - [Prairies inondables de l'Oise de Brissy-Hamegicourt à Thourotte](#)
- \* - [Réseau de cavités à chauves-souris de la vallée du ru de Vassens](#)
- \* - [Ru de Bourbout](#)
- \* - [Vallon du coteau du Trou Henri à Nampcel](#)

### ZNIEFF de type 2 :

- \* - [Site d'échanges interforestiers \(passage de grands mammifères\) de Compiègne / Retz](#)
- \* - [Vallée de l'Automne](#)
- \* - [Vallée de l'Oise de Hirson à Thourotte](#)
- \* - [Vallée du Ru de Retz et de ses affluents](#)

### Zones Importantes pour la Conservation des Oiseaux (ZICO)

- \* - [PE 03 : Forêts picardes : Compiègne, Laigue, Ourscamp](#)
- \* - [PE 04 : Forêt Picarde : Massif de Retz](#)
- \* - [PE 07 : Vallée de l'Oise de Thourotte à Vendeuil](#)

### Continuités écologiques

La notion de réseau écologique existe depuis quelques décennies, mais a été renforcée dans le contexte du Grenelle de l'environnement. Dans le cadre de la réalisation de documents d'urbanisme, les zones de protections environnementales étaient relativement bien identifiées. Toutefois, ce réseau se compose des réservoirs de biodiversité (parfois appelés zones nodales ou cœur de nature) et des continuités écologiques les reliant. Ainsi, le Grenelle de l'environnement a imposé un objectif de préservation ou de remise en bon état des continuités écologiques, notamment dans les projets de développement portés par les documents d'urbanisme. Ces continuités doivent donc être clairement identifiées, et protégées si besoin.

- |   |                                       |                                       |
|---|---------------------------------------|---------------------------------------|
| * - <a href="#">corridor n° 02011</a>   | * - <a href="#">corridor n° 60188</a> | * - <a href="#">corridor n° 02644</a> |
| * - <a href="#">corridor n° 60025</a>   | * - <a href="#">corridor n° 60189</a> | * - <a href="#">corridor n° 60534</a> |
| * - <a href="#">corridor n° 02034</a>   | * - <a href="#">corridor n° 60305</a> | * - <a href="#">corridor n° 60537</a> |
| * - <a href="#">corridor n° 60032</a>   | * - <a href="#">corridor n° 60323</a> | * - <a href="#">corridor n° 02673</a> |
| * - <a href="#">corridor n° 60043</a>   | * - <a href="#">corridor n° 60324</a> | * - <a href="#">corridor n° 60569</a> |
| * - <a href="#">corridor n° 60064</a>   | * - <a href="#">corridor n° 60338</a> | * - <a href="#">corridor n° 60572</a> |
| * - <a href="#">corridor n° 60072</a>   | * - <a href="#">corridor n° 02415</a> | * - <a href="#">corridor n° 60579</a> |
| * - <a href="#">corridor n° 02093</a>   | * - <a href="#">corridor n° 60501</a> | * - <a href="#">corridor n° 60582</a> |
| * - <a href="#">corridor n° 60118</a>   | * - <a href="#">corridor n° 60368</a> | * - <a href="#">corridor n° 60593</a> |
| * - <a href="#">corridor n° 60119</a>   | * - <a href="#">corridor n° 60373</a> | * - <a href="#">corridor n° 02734</a> |
| * - <a href="#">corridor n° 02140</a>   | * - <a href="#">corridor n° 60392</a> | * - <a href="#">corridor n° 60636</a> |
| * - <a href="#">corridor n° 60129</a>   | * - <a href="#">corridor n° 02514</a> | * - <a href="#">corridor n° 60641</a> |
| * - <a href="#">corridor n° 60145</a>   | * - <a href="#">corridor n° 60423</a> | * - <a href="#">corridor n° 60642</a> |
| * - <a href="#">corridor n° 60150</a>   | * - <a href="#">corridor n° 60430</a> | * - <a href="#">corridor n° 60647</a> |
| * - <a href="#">corridor n° 60151</a>   | * - <a href="#">corridor n° 02527</a> | * - <a href="#">corridor n° 02762</a> |
| * - <a href="#">corridor n° 60156</a>   | * - <a href="#">corridor n° 02528</a> | * - <a href="#">corridor n° 02795</a> |
| * - <a href="#">corridor n° 02201</a>   | * - <a href="#">corridor n° 60438</a> | * - <a href="#">corridor n° 60674</a> |
| * - <a href="#">corridor n° 60159</a>   | * - <a href="#">corridor n° 60445</a> | * - <a href="#">corridor n° 02822</a> |
| * - <a href="#">corridor n° 60166</a>   | * - <a href="#">corridor n° 60491</a> |                                       |
| * - <a href="#">corridor n° 60167</a>   | * - <a href="#">corridor n° 60492</a> |                                       |
| * - <a href="#">corridor n° 60171</a>   | * - <a href="#">corridor n° 60507</a> |                                       |
| * - <a href="#">corridor n° 60184</a>   | * - <a href="#">corridor n° 02643</a> |                                       |
| * - <a href="#">corridor faune n°23</a> |                                       |                                       |
| * - <a href="#">corridor faune n°26</a> |                                       |                                       |
| * - <a href="#">corridor faune n°29</a> |                                       |                                       |
| * - <a href="#">corridor faune n°30</a> |                                       |                                       |
| * - <a href="#">corridor faune n°31</a> |                                       |                                       |
| * - <a href="#">corridor faune n°32</a> |                                       |                                       |
| * - <a href="#">corridor faune n°33</a> |                                       |                                       |
| * - <a href="#">corridor faune n°34</a> |                                       |                                       |
| * - <a href="#">corridor faune n°35</a> |                                       |                                       |

- 
- \* - [corridor faune n°36](#)
- \* - [corridor faune n°37](#)
- \* - [corridor faune n°38](#)
- \* - [corridor faune n°39](#)
- \* - [corridor faune n°52](#)
- \* - [corridor faune n°53](#)
- \* - [corridor faune n°54](#)

Les corridors mentionnés ci-dessus sont potentiels. Leur fonctionnalité est donc à préciser. D'autres types de corridors peuvent exister sur cette commune et sont donc à rechercher.

### **Inventaire Régional du Patrimoine Géologique**

- \* - [Faciès sédimentaires de l'Eocène moyen à la carrière de Laversine](#)
- \* - [L'affleurement stratotypique du Cuisien - Sables de Cuise-la-Motte](#)
- \* - [Musée du Cuisien à Cuise-la-Motte](#)
- \* - [Sédimentation du Cuisien et du Lutétien dans les carrières de la vallée du ru de Bonneuil](#)

### **Natura 2000**

Zones de Protection Spéciale (ZPS - Directive Oiseaux) :

- \* - [Forêts picardes : Compiègne, Laigue, Ourscamps](#)
- \* - [Moyenne vallée de l'Oise](#)

Sites d'Importance Communautaire (SIC : futures ZSC - Directive Habitats) :

- \* - [Coteaux de la vallée de l'Automne](#)
- \* - [Massif forestier de Compiègne](#)
- \* - [Massif forestier de Retz](#)
- \* - [Prairies alluviales de l'Oise de la Fère à Sempigny](#)

### **Arrêté de Protection de Biotope (APB)**

- \* - [Le Domaine de Sainte Claire](#)

### **Réserves Biologiques**

- \* - [Grands Monts](#)

### **Sites Classés**

- \* - [BUTTE DE SABLE - plan parcellaire - arrêté](#)
- \* - [CARREFOUR DE L'ARMISTICE - plan parcellaire - arrêté](#)
- \* - [CHATEAU DE JONVAL ET SON PARC - plan parcellaire - arrêté](#)
- \* - [ETANG ET PARC DE L'ETABLISSEMENT THERMAL - plan parcellaire - arrêté](#)
- \* - [GRAND PARC DU CHATEAU - plan parcellaire - arrêté](#)
- \* - [PARC ANCIENNE ABBATIALE - plan parcellaire - arrêté](#)
- \* - [PARC DU CHATEAU D'OFFEMONT - plan parcellaire - arrêté](#)

### **Sites Inscrits**

- \* - [ABORDS DE LA GARE - plan parcellaire - arrêté](#)
- \* - [ABORDS DU CHATEAU, PLACE PUBLIQUE, CHAUSSEE DEFLUBE - plan parcellaire - arrêté](#)
- \* - [BUTTE DE SABLE - plan parcellaire - arrêté](#)
- \* - [CARREFOUR ARMISTICE ET SES ABORDS - plan parcellaire - arrêté](#)
- \* - [CARREFOUR MELAINE FOURDRINOY - plan parcellaire - arrêté](#)
- \* - [CARREFOUR RUES DE COMPIEGNE ET DE VILLERS-COTTERETS - plan parcellaire - arrêté](#)
- \* - [CENTRE URBAIN - plan parcellaire - arrêté](#)
- \* - [ETANG \(ABORDS\) - plan parcellaire - arrêté](#)
- \* - [FONTAINE SAINT-MARTIN - plan parcellaire - arrêté](#)
- \* - [GROTTES DE CHAPAUMONT - plan parcellaire - arrêté](#)
- \* - [MONT GANELON - plan parcellaire - arrêté](#)
- \* - [RUE DES DOMELIERS - plan parcellaire - arrêté](#)
- \* - [VIEUX BOURG DE LA FERTE-MILON - plan parcellaire - arrêté](#)

Vous pouvez aussi consulter l'Inventaire des sites classés et inscrits de Picardie, disponible sur le [site internet de la DREAL](#).

À noter que les communes mentionnées ci-dessus ne comptent aucune réserve naturelle nationale.

### **Évaluation des incidences Natura 2000**

Le décret n° 2010-365 du 09 avril 2010 définit la liste nationale des documents de planification, programmes ou projets soumis à autorisation ou déclaration qui doivent faire l'objet d'une évaluation des incidences sur un ou plusieurs sites Natura 2000. En complément de la liste nationale, l'arrêté préfectoral du 16 décembre 2010 fixe une deuxième liste au niveau local.

Sauf mention contraire, tous les documents listés sur la liste nationale et sur la liste locale, dont les documents de planification, sont soumis à l'obligation d'évaluation des incidences Natura 2000, que le territoire qu'ils couvrent ou que leur localisation géographique, soient situées ou non dans le périmètre d'un site Natura 2000.

### **Évaluation environnementale**

Le décret n° 2012-995 du 23 août 2012 précise les conditions de réalisation d'évaluation environnementale des documents d'urbanisme.

Désormais, tous les Schémas de Cohérence Territoriale (SCoT) doivent faire l'objet d'une évaluation environnementale stratégique ainsi que les documents de planification locaux (PLUi, PLU ou carte communale) dont le territoire est impacté par tout ou partie d'un site Natura 2000. Dans les autres cas, une évaluation des incidences sur l'environnement doit être réalisée, ainsi qu'un examen au cas par cas au cours duquel l'autorité environnementale pourra soumettre le document à une évaluation environnementale stratégique ou non.

**Votre commune devra réaliser une évaluation environnementale stratégique.**

Vous trouverez des renseignements sur cette procédure sur [le site internet de la DREAL](#) ou dans [le guide édité par le ministère de l'Écologie](#). Vous pouvez aussi consulter le décret disponible sur [Légifrance](#).

### **Protection de la faune et de la flore**

La loi du 10 juillet 2010 portant engagement national pour l'environnement, dite Grenelle II, fixe les principes et les objectifs de la politique nationale de la protection de la faune et de la flore sauvage.

Certains projets en/ou à proximité de sites sensibles peuvent être soumis à procédure d'instruction de dérogation à la destruction d'habitats ou d'espèces protégées. L'article L411-2 du code de l'environnement décliné par les articles R411-6 à R411-14 et par arrêté interministériel du 19 février 2007 prévoit la possibilité d'édicter des arrêtés préfectoraux ou ministériels de dérogation aux interdictions mentionnées aux 1, 2 et 3 de l'article L411-1 du code de l'environnement.

Dans la conception et la mise en œuvre de leurs projets, les maîtres d'ouvrage doivent définir les mesures adaptées pour éviter, réduire et, lorsque c'est nécessaire et possible compenser leurs impacts négatifs significatifs sur l'environnement. Cette démarche doit conduire à prendre en compte l'environnement le plus en amont possible lors de la conception des projets d'autant que l'absence de faisabilité de la compensation peut, dans certains cas mettre en cause le projet.

### **Démarche Éviter Réduire Compenser**

Dans la conception et la mise en œuvre de leurs projets, les maîtres d'ouvrage doivent définir les mesures adaptées pour éviter, réduire et, lorsque c'est nécessaire et possible, compenser leurs impacts négatifs significatifs sur l'environnement. Cette démarche doit conduire à prendre en compte l'environnement le plus en amont possible lors de la



conception des projets d'autant que l'absence de faisabilité de la compensation peut, dans certains cas mettre en cause le projet.

### **Gestion des déchets**

Dans le cadre du rapport de présentation du document d'urbanisme, il convient de s'interroger sur la gestion des déchets sur le territoire, et des mesures possibles à mettre en place pour améliorer leur traitement et l'impact sur l'environnement. Ces mesures pourront ainsi être traduites dans le document.

Aussi, la commune devra s'interroger s'il y a eu sur son territoire une décharge sauvage ou non, actuelle ou ancienne, afin de classer les parcelles en zone de risque potentiel (tassement, odeurs, émanation de bio gaz, etc.).

### **Réglementation de la publicité**

La loi du 12 juillet 2010 portant engagement national pour l'environnement, dite Grenelle II, a reconnu l'impact de la publicité sur l'environnement et a fait évoluer la réglementation de la publicité extérieure en France.

Les compétences en matière de police de la publicité sont exercées par le Préfet. Toutefois, s'il existe un Règlement Local de Publicité (RLP), ces compétences sont exercées par le maire au nom de la commune.

Les dispositifs publicitaires doivent faire l'objet d'une demande de déclaration préalable auprès de l'autorité compétente en matière de police de la publicité.

La commune n'est pas dotée d'un RLP.

Toute publicité est interdite (articles L581-4 et L581-8 du code de l'environnement) :

- sur les immeubles classés ou inscrits, les monuments naturels et dans les sites classés, les cœurs des parcs nationaux et les réserves naturelles et les arbres ;
- dans les secteurs sauvegardés, les parcs naturels régionaux, les sites inscrits et les zones de délimitations autour, à moins de 100 m et dans le champ visibilité des immeubles classés ou inscrits, les zones de protection du patrimoine architectural, urbain et paysagers et les aires de mise en valeur, l'aire d'adhésion des parcs nationaux, les zones spéciales de conservation (ZSC) et dans les zones de protection spéciales (ZPS) mentionnées à l'article L414-1 du code de l'environnement (sites Natura 2000).

Il ne peut être dérogé à cette interdiction que dans le cadre d'un RLP établi en application de l'article L581-14.

Sur les immeubles et dans les lieux mentionnés précédemment, ainsi que dans le cadre d'un RLP, l'installation d'une enseigne est soumise à autorisation de l'autorité compétente en matière de police de la publicité.

La publicité non lumineuse, scellée au sol ou installée directement sur le sol est interdite dans les communes de moins de 10 000 habitants.

La surface minimale réservée à l'affichage d'opinion et à la publicité relative aux activités des associations sans but lucratif est la suivante :

- 4 m<sup>2</sup> pour une commune de moins de 2 000 habitants ;
- 4 m<sup>2</sup> plus 2 m<sup>2</sup> par tranche de 2 000 habitants au-delà de 2 000 habitants, pour les communes de 2 000 à 10 000 habitants ;
- 12 m<sup>2</sup> plus 5 m<sup>2</sup> par tranche de 10 000 habitants au-delà de 10 000 habitants, pour les autres communes.

La population totale de la commune est de 1 029 habitants (INSEE 01/01/2015), la commune doit mettre à disposition 4 m<sup>2</sup> d'emplacements réservés (article R581-2 du code de l'environnement).

## Paysage

Lié au regard, à la perception, à la culture et à l'histoire de chacun ou d'une société, le paysage est en prise avec des logiques écologiques, intimement associées à la géographie, au climat, à la podologie, à l'occupation végétale, etc... Il résulte aussi de logiques fonctionnelles relatives à la structuration de l'espace par l'homme, à son mode d'occupation du sol et d'utilisation du territoire.

Dans le cadre de la réalisation d'un document d'urbanisme la notion de paysage est donc prépondérante. Elle s'inscrit dans des entités paysagères représentatives et propres à chaque territoire, dont les éléments représentatifs devront être identifiées lors de l'écriture du document d'urbanisme et mis en avant dans le cadre du projet de territoire. La collectivité pourra ainsi se fixer des objectifs de restauration, de préservation, ou encore de valorisation. Dans le cadre de projet urbain de rénovation ou d'extension, la notion du paysage, et notamment de l'intégration paysagère avec la gestion des lisières, doit être abordée.

L'Atlas des Paysages de l'Oise présente une analyse des paysages du département, selon ses différentes entités et il est consultable sur le [site internet des services de l'État dans l'Oise](#).

## Bois et forêts

Un plan simple de gestion forestière autorisant les coupes sans autorisation préalable est localisé au lieu-dit Domaine de Sainte Claire.

Le document d'urbanisme devra prendre en compte l'activité forestière et le passage possible des grumiers et autres engins forestiers.

Le document d'urbanisme devra relever l'existence des boisements de talus boisés, haies, bandes boisées, bosquets et la nécessité ou non de les conserver selon le rôle qu'ils exercent, tant au niveau écologique, que cynégétique, paysager, anti-ruissellement, anti-coulée de boue, anti-érosif ou anti-éolien. Pour les boisements de la commune, ceux faisant partie d'un massif forestier de plus de 4 ha, ne peuvent être défrichés sans autorisation, en application de l'article L341 et suivants du code forestier **pour les particuliers** et L214-13 du même code **pour les collectivités locales**. Les dispositions de l'article L341-5 du dit code précisant les cas de refus. Ils sont donc, d'une certaine manière, déjà protégés par le code forestier.

Pour les boisements inférieurs au seuil de 4 ha, si une protection souhaite être appliquée, elle se fera par l'application de l'article L113-1 du code de l'urbanisme. Pour les haies, arbres isolés ou alignements que la commune souhaite protéger, il est aussi possible l'application de l'article L151-19 du code de l'urbanisme, plus souple d'application. Il permet d'identifier les éléments à protéger sur le plan de zonage du PLU et de définir, dans le règlement (ou les orientations d'aménagement), des prescriptions visant à assurer leur protection. L'utilisation de cette protection doit être justifiée dans le rapport de présentation, et les éléments devront faire l'objet d'un descriptif précis (photos...). Les prescriptions devront être reprises dans le règlement et le descriptif des éléments protégés annexé à celui-ci.

Il est rappelé qu'à l'article R113-1 du code de l'urbanisme, les communes doivent informer le Centre régional de la propriété forestière du classement d'espaces boisés intervenus en application du premier alinéa de l'article L113-1 du code de l'urbanisme.

Les différents articles 7 (implantation par rapport aux limites séparatives) du règlement des zones comportant ou jouxtant des espaces boisés pourraient comporter une marge de recul non aedificandi adaptée suivant la topographie du terrain et la qualité du boisement (forte pente, taillis, futaie, etc...) afin d'éviter tous risques ou nuisances (chutes d'arbres, de branches, ombre, humidité, feuilles, insectes, etc...).

Concernant l'article 13 du règlement, l'interdiction de certaines essences est à nuancer car cela peut porter atteinte à l'activité forestière, ce qui n'est pas le but recherché dans cet article. Le choix des essences forestières, pour les boisements, n'a pas à être réglementé. Ce même article du règlement des zones comportant des espaces boisés

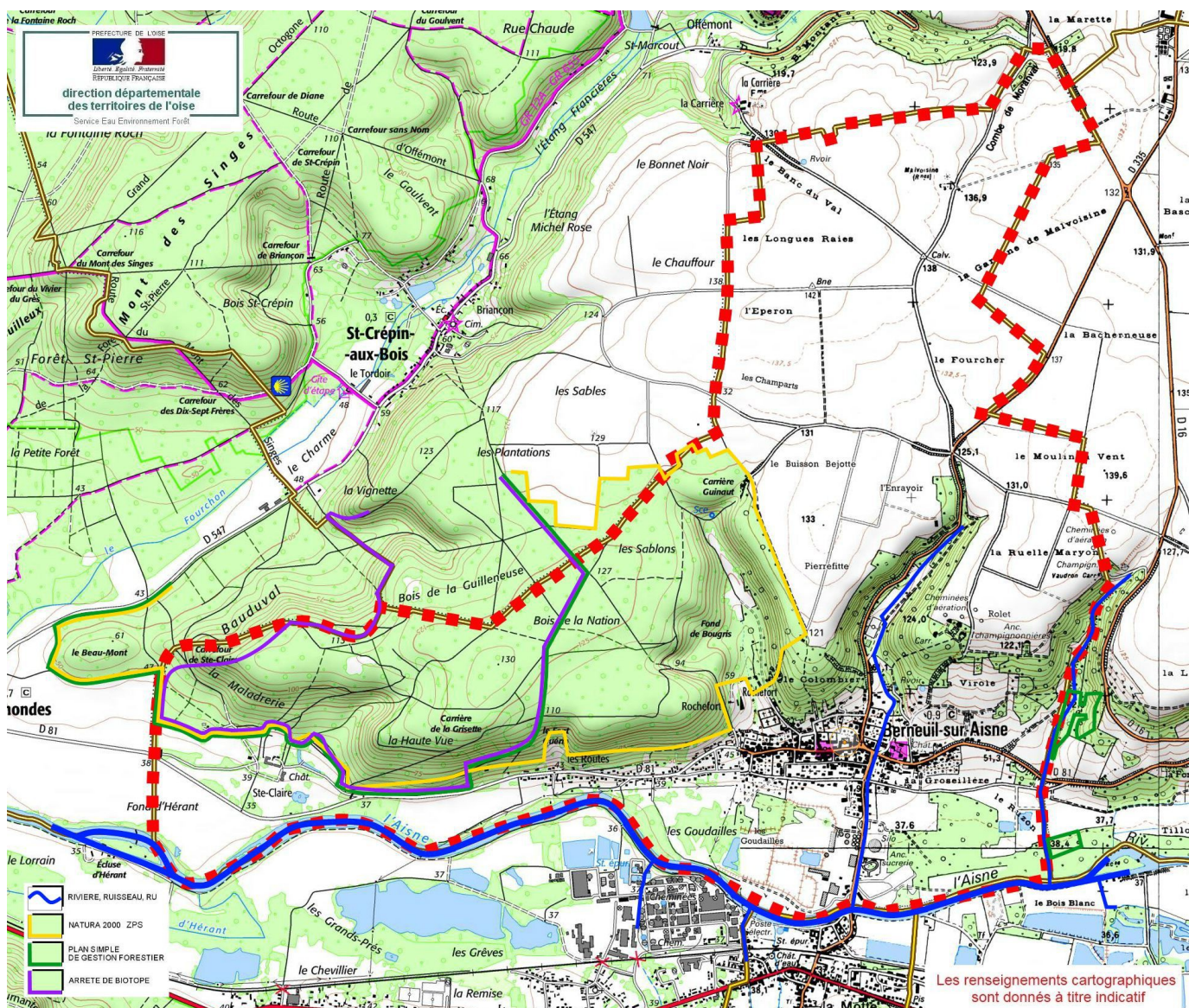


classés doivent obligatoirement préciser que les espaces boisés figurant au plan comme espaces boisés classés à conserver, à protéger ou à créer sont soumis aux dispositions de l'article L130-1 du code de l'urbanisme.

Pour les boisements situés dans un site Natura 2000, ZPS ou ZSC, il serait souhaitable comme mentionné ci-avant, de ne pas appliquer de protection au titre du Code de l'Urbanisme afin de ne pas en gêner la gestion future. Les zones Natura 2000, seront classées dans un secteur spécifique « N indicé », précisant que ne sont autorisés, outre la gestion des bois, que les dispositions d'aménagement, de protection ou de restauration des espaces naturels prises en application du DOCOB. Il est recommandé de s'adresser à l'opérateur afin de définir, le cas échéant, les mesures de protection à mettre en place.

L'élaboration d'un Plan Pluriannuel Régional de Développement Forestier (PPRDF) dans chaque région a été introduite par la loi du 27 juillet 2010 dite de modernisation de l'agriculture et de la pêche qui comporte plusieurs dispositions destinées à développer le secteur forestier. Son article 64 (codifié au travers de l'article L122-12 (ex. L4.1) du code forestier) prévoit sa mise en place dans chaque région pour, en cohérence avec les documents cadres en vigueur, analyser les raisons d'une insuffisante exploitation de certains massifs et définir des actions pour y remédier. Le PPRDF de Picardie a été approuvé le 07 mai 2013 et est consultable sur le [site internet de la DRAAF](#).

### Carte de la biodiversité





Il fixe pour 6 ans, 4 grands objectifs à atteindre sur le bassin Seine-Normandie pour réduire les conséquences des inondations sur la vie et la santé humaine, l'environnement, le patrimoine culture et l'économie. Ces objectifs sont :

Objectif 1 : réduire la vulnérabilité des territoires

Objectif 2 : agir sur l'aléa pour réduire le coût des dommages

Objectif 3 : raccourcir fortement le délai de retour à la normale des territoires sinistrés

Objectif 4 : mobiliser tous les acteurs pour consolider les gouvernances adaptées et la culture du risque

Les programmes et décisions administratives dans le domaine de l'eau (PAPI, SAGE, PPRI, PPRL, autorisations/déclarations loi sur l'eau,...) et les documents d'urbanisme (SDRIF, SCOT et en l'absence de SCOT, les PLU, les PLUi, les cartes communales) doivent être compatibles avec les objectifs et des dispositions du PGRI.

Ces informations sont disponibles sur le site de la Direction Régionale Interdépartementale de l'Environnement et de l'Énergie d'Ile de France à l'adresse suivante : [lien vers la DRIEE Ile de France.](#)

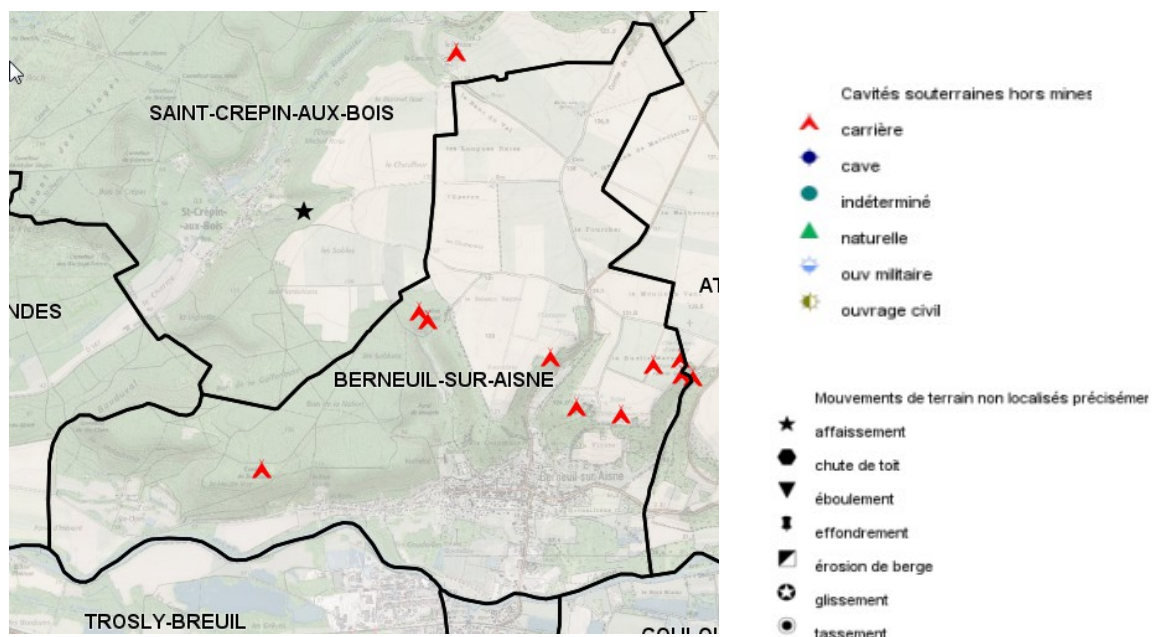
### **Cavités souterraines et mouvements de terrain**

Le Bureau de Recherches Géologiques et Minières (BRGM) a réalisé en octobre 2011 un inventaire des [cavités souterraines](#) du département de l'Oise.

Les informations concernant les cavités souterraines et les mouvements de terrain sont disponibles sur internet respectivement aux adresses [lien vers Géorisques cavités souterraines](#) et [lien vers Géorisques mouvements de terrain](#) et [lien vers la cartothèque du site de la préfecture.](#)

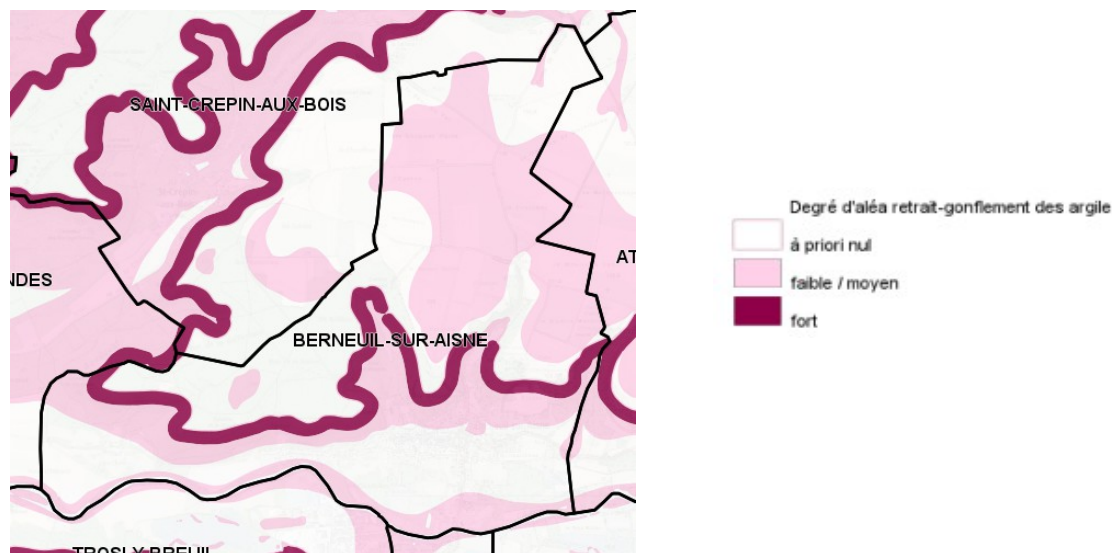
7 cavités souterraines ont été recensées sur la commune : [fiche communale.](#)

Aucun mouvement de terrain n'a été recensé sur la commune : [fiche communale.](#)



## Retrait gonflement des sols argileux

La commune de Berneuil sur Aisne est concernée par un retrait gonflement des argiles faible à fort sur tout ou partie de son territoire. Cette information est disponible sur le site du BRGM à l'adresse suivante : [lien vers Géorisques\\_retrait gonflement des argiles](#) ou [lien vers la cartothèque du site de la préfecture](#)



## Les Risques technologiques

### Les installations classées

La commune est concernée par le Plan de Prévention des Risques Technologiques Weylchem Lamotte SAS approuvé le 19/12/2014.

<u>Numéro</u>	<u>Raison sociale</u>	<u>Nom</u>	<u>Ouvert le</u>	<u>Lieu dit</u>
<a href="#">20090211</a>	Alain EDMOND	Alain EDMOND	05/03/2009	
<a href="#">20110347</a>	BOIS ENERGIE NORD OUEST	BOIS ENERGIE NORD OUEST	30/08/2011	8 Espace Economique Jean-Louis GIRAULT
<a href="#">20000176</a>	ETS NOWICKI	ETS NOWICKI	05/04/2000	1 bis Marcel Rinn
<a href="#">19840084</a>	OCEAL	OCEAL	29/05/1984	
<a href="#">20050467</a>	Philippe Sabatier	Philippe Sabatier	10/06/2005	4, rue de la groseillère
<a href="#">20000152</a>	SCIERIE DEQUECKER	SCIERIE DEQUECKER	20/03/2000	site de la sucrerie
<a href="#">19810158</a>	UNION SDA	UNION SDA	09/11/1983	1 Rue Parcel Rinn

S'il ne s'agit pas de faire un « urbanisme de tuyaux », le projet de développement durable d'un territoire ne peut être envisagé sans que soit menée une réflexion, en concertation avec les services gestionnaires des réseaux, sur les besoins d'approvisionnement en eau de la population et sur la capacité des réseaux existants, en matière d'évacuation des eaux de ruissellement et des eaux usées, à supporter les nouveaux développements projetés.

En pratique, et au-delà du choix des secteurs d'extension de l'urbanisation en fonction de l'état des réseaux, le coefficient d'occupation des sols est un outil réglementaire particulièrement adapté à la définition de droits à construire adaptés à la capacité des équipements existants ou programmés.

Par ailleurs, il convient d'insister sur le coût des systèmes d'évacuation des eaux qui

nécessitent des investissements dont l'importance est comparable celle de la voirie.

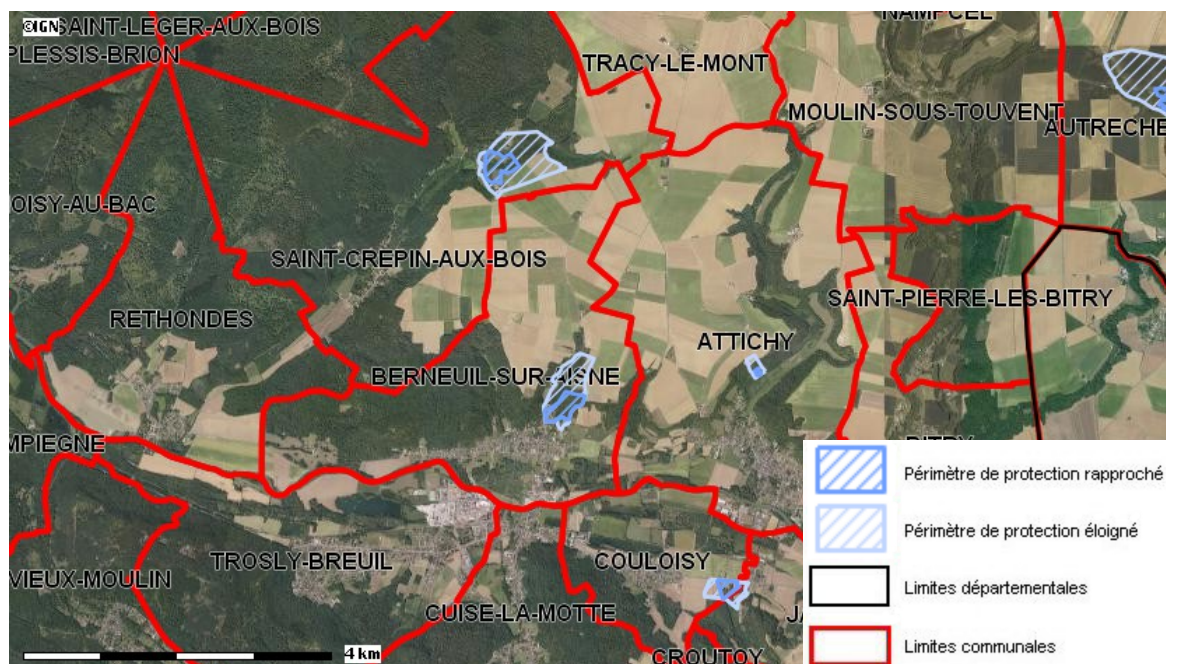
Dans cette perspective, les études liées à l'élaboration des zonages d'assainissement visés à l'article L2224-10 du code général des collectivités territoriales prennent toute leur importance.

Enfin, il faut souligner la dimension le plus souvent intercommunale de la question de l'eau. En particulier, les communes doivent tenir compte dans leur programmation relative aux réseaux d'adduction d'eau ou d'assainissement des orientations, quand ils existent ou sont en cours d'élaboration, des schémas directeurs d'aménagement et de gestion de l'eau (SDAGE) ou des schémas d'aménagement ou de gestion de l'eau (SAGE).

La présente fiche fait la synthèse des informations connues des services de l'État en matière de captage d'eau potable et d'études et de choix d'assainissement.

### Captage d'eau potable

<b>Captage d'eau potable (CEP)</b>	<i>Un point de captage dont le périmètre de protection a été institué par arrêté préfectoral de déclaration d'utilité publique (DUP) en date du 08/12/1986</i>
<b>Localisation</b>	<i>Il existe un captage sur la commune, mais, est alimentée par les captages de la commune de Couloisy</i>



Carte publiée par l'application CARTELIE

© Ministère de l'Écologie, de l'Énergie, du Développement durable et de la Mer CP2I (DOM/ETER)

En matière d'eau potable, la commune fait partie du syndicat des eaux de Cuise-la-Motte dont l'exploitation est confiée à la SAUR FRANCE.

## Assainissement

Il n'y a pas de zonage assainissement. La station d'épuration (STEP) est déclarée conforme en équipement et performances à la Directive Eaux Résiduaires Urbaines (circulaire du 08/12/2006).

Le règlement devra maîtriser les écoulements des eaux pluviales et prévoir, éventuellement, la création d'ouvrages (dispositifs tampon : prairies inondables, mares, fossés enherbés, etc...), dans le cadre d'un zonage assainissement eaux pluviales reprenant un inventaire de l'existant de manière à protéger les ouvrages et rendre le document opposable aux tiers.

## Hydraulique

La commune est classée en Zone de Répartition des Eaux (ZRE) pour la nappe de l'albien et du néocomien du bassin Seine-Normandie.

La DREAL Nord – Pas-de-Calais – Picardie a récemment mis à jour son atlas de l'eau qui est librement consultable sur son [site internet](#).

## Documents d'aménagement et de gestion des eaux

La commune de Berneuil-sur-Aisne est concernée par le [Schéma Directeur d'Aménagement et de Gestion des Eaux du bassin de la Seine et des cours d'eau côtiers Normands](#) approuvé par le Préfet coordonnateur de bassin le 20 décembre 2015 et rendu effectif le 1er janvier 2016, ainsi que par le schéma d'aménagement et de gestion des eaux de Aisne aval (actuellement en émergence) , avec lesquels le PLU doit être compatible, en particulier sur la question de la préservation des zones humides.

Un guide de prise en compte du SDAGE dans les documents d'urbanisme est téléchargeable sur le [site internet de la DRIEE](#).

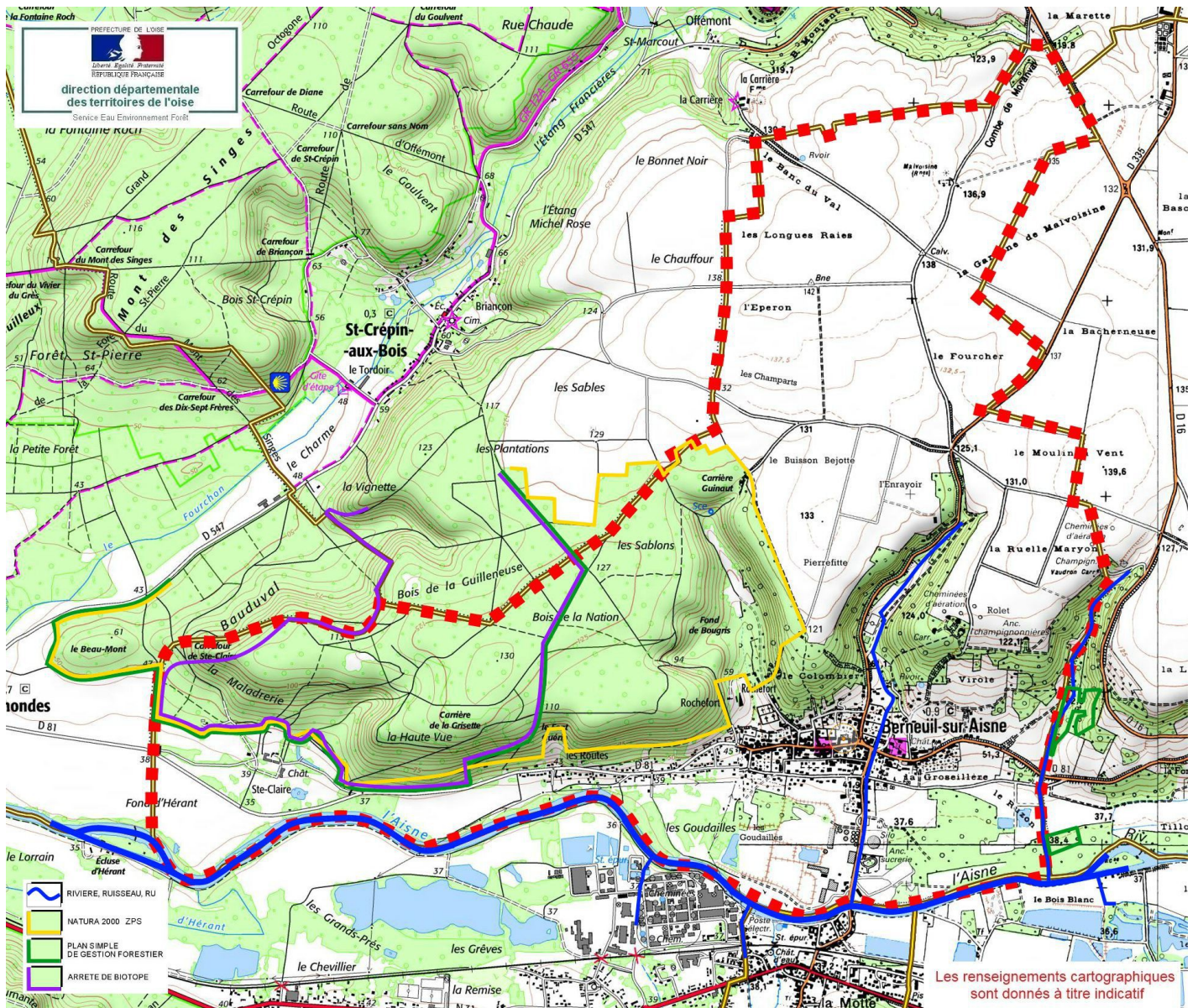
## Zones humides

Une cartographie interactive des zones humides de votre commune est accessible depuis le [site internet de la DREAL](#).

Des plaquettes à destination des élus et des bureaux d'études ont été réalisées pour aider à la prise en compte des zones humides dans les documents d'urbanisme. Elles sont disponibles sur le [site internet de la DDT](#).



# Carte du milieu aquatique




Les renseignements cartographiques sont donnés à titre indicatif



26. OCT. 1992  
DE COMPIÈGNE (OISE)

# COURS D'EAU NON DOMANIAUX



## note sur les droits et obligations des riverains

Délimitation des cours d'eau non domaniaux

Droit des riverains

Obligations des riverains

Délimitation  
des cours d'eau non domaniaux



## Délimitation des cours d'eau non domaniaux

La délimitation d'un cours d'eau non domanial a pour objet de fixer l'étendue de son lit.

Cette délimitation a perdu beaucoup de son importance depuis que la loi du 8 avril 1898 a attribué la propriété de ce lit aux riverains, mais elle conserve un intérêt en ce qui concerne la connaissance de l'étendue des pouvoirs de police des eaux de l'administration, qu'il s'agisse du bon écoulement des eaux, de la salubrité ou bien du curage.

L'article 643 du Code Civil prévoit la dernière limite posée au droit du propriétaire d'une source.

"Si dès la sortie du fonds où elles surgissent les eaux de source forment un cours d'eau offrant le caractère d'eaux publiques et courantes, le propriétaire ne peut les détourner de leur cours naturel au préjudice des usagers inférieurs".

Le maître du fonds n'est plus alors titulaire que d'un droit d'usage. Sa situation est assimilée à celle d'un riverain (Litige Société LAPRADE contre Ville de PAU - CA PAU du 12 novembre 1956).

En définitive, il appartient au juge du fait de déterminer, en cas de contestation, s'il s'agit ou non dans tel ou tel cas d'un cours d'eau non domanial.

Une jurisprudence a été cependant établie qui permet de déterminer, dans la plupart des cas, la qualification d'un cours d'eau non domanial.

Les décisions juridictionnelles émanent aussi bien des tribunaux judiciaires en raison de leur compétence en matière de propriété, que des juridictions administratives pour le contrôle de l'étendue des pouvoirs de police des eaux.

Les conditions auxquelles doivent satisfaire les cours d'eau non domaniaux sont les suivantes :

- le cours d'eau ne doit pas être domanial
- le lit doit être permanent (il peut être naturel ou artificiel)

.../...



- le cours d'eau doit être alimenté par des eaux de source... Le cours d'eau commence alors à la sortie du fonds d'émergence (situation reconnue par la doctrine et la jurisprudence).

L'alimentation seulement par des eaux pluviales ou des eaux d'assainissement des agglomérations est un critère défavorable à la qualification du cours d'eau (Cour d'Appel de PARIS - 4 août 1905).

"Le ruisseau qui ne reçoit que les eaux de pluie et l'effluent de la station d'épuration communale et n'est alimenté par aucune source ne constitue pas un cours d'eau non navigable, ni flottable" (C.E. du 19 novembre 1975, commune de RAMONVILLE SAINT-AGNES).

- Le débit doit être suffisant.

"L'eau qui provient d'infiltrations et de petites sources qui créent un ruisseau dont le débit ne donne qu'un simple filet d'eau qui ne peut être utilisé pour l'irrigation qu'après avoir été retenu par des barrages, ne jaillit pas avec une force suffisante pour que le caractère d'eaux publiques et courantes lui soit conféré".

- Le débit doit être permanent (L'intermittence n'est admise que dans le cas des torrents).

#### CAS PARTICULIERS

##### Les lacs et étangs :

Lorsqu'ils sont traversés par une eau courante, ils constituent un épanouissement du cours d'eau et sont soumis en principe à la condition juridique de celui-ci (Arrêté du Conseil d'Etat du 7 août 1900 Dame de Lorgénil).

Toutefois, si cette eau courante ne représente qu'une très faible partie de l'alimentation du lac ou de l'étang, ceux-ci n'acquièrent pas le caractère d'eaux courantes (C.A. LYON 12 juillet 1912).

##### Les canaux ou fossés :

La condition pour qu'ils constituent des cours d'eau non domaniaux ou présentent le caractère de ceux-ci est qu'ils soient affectés à l'écoulement d'eaux publiques et courantes provenant de sources (on dit parfois affectés à l'écoulement normal).

## - DROITS ET OBLIGATIONS DES RIVERAINS

La loi du 8 avril 1898 a attribué la propriété du lit aux propriétaires riverains ; aussi, en vertu de l'article 552 du Code Civil, d'après lequel la propriété du sol emporte celle du dessous et du dessus, le riverain a le droit d'extraire des matériaux du lit et de profiter d'autres productions du sol : herbes aquatiques, etc.

En revanche, les eaux demeurent "choses communes".

Tout le monde s'accorde pour reconnaître qu'il s'agit d'une propriété d'un type spécial sui generis ; propriété cependant pleine et entière dont le titulaire est notamment soumis à l'impôt foncier.

En cas de pluralité de riverains, l'article 98 du Code Rural précise "Si les deux rives appartiennent à des propriétaires différents, chacun d'eux a la propriété de la moitié du lit suivant une ligne que l'on suppose tracée au milieu du cours d'eau sauf prescription contraire".

Droit des riverains

## Droit des riverains

### . Droit de clore et droit de circulation des bateaux.

. Un arrêté du 26 février 1934 de la Cour de PARIS a reconnu le pouvoir du riverain de s'opposer à la circulation des bateaux de plaisance en se référant au droit de se clore de l'article 647 du Code Civil. Ce pouvoir de s'opposer à la circulation des bateaux n'était accordé que sous réserve de ne rien faire qui puisse modifier le régime des eaux et sous réserve de respecter le droit des tiers d'user de la voie d'eau pour la desserte de leurs fonds.

. En outre, l'article 25 de la loi de 1964 autorise le Préfet à interdire sur les cours d'eau non domaniaux, la navigation des embarcations à moteur.

### Droit d'extraction :

L'article 98 du Code Rural attribue à chaque riverain "le droit de prendre dans la partie du lit qui lui appartient tous les produits naturels et d'en extraire de la vase, du sable et des pierres, à condition de ne pas modifier le régime des eaux".

Cette faculté lui est donnée sans qu'il ait besoin de solliciter une autorisation administrative. Cette faculté lui donne même droit à indemnité s'il est troublé dans l'exercice normal de ces prérogatives (arrêté du Conseil d'Etat du 9 octobre 1970. S.I. de protection des communes de MODANE et LES FOURNEAUX contre les crues de l'Arc).

### Droit d'irrigation :

Le riverain peut utiliser l'eau pour son usage personnel, domestique et même agricole (article 644 du Code Civil). Le riverain peut ainsi porter l'eau sur la parcelle cadastrale riveraine, mais aussi sur celles qui lui sont contigues, y compris celles acquises par adjonction (Cour de Cassation du 24 janvier 1865). Sous réserve de respecter le débit réservé.

### Droit de pêche :

Le riverain possède le droit de pêche. Il a la faculté de céder son droit. La jurisprudence déjà ancienne n'a pas varié. Ceci résulte d'une tradition de l'ancien régime confirmée par un arrêté du Parlement de PARIS du 12 juillet 1787. Le droit de pêche était la compensation de l'obligation légale de curage du cours d'eau.

Obligations des riverains



## Obligations des riverains

Alors que les droits des riverains résultent de l'application des dispositions du Code Civil et notamment de la reconnaissance du droit de propriété, les obligations sont définies dans des règlements et notamment des dispositions de l'arrêté préfectoral du 31 août 1906 portant règlement sur la police des cours d'eau non navigables, ni flottables du Département de l'Oise.

Ces obligations concernent :

- le recépage des arbres

Les riverains sont tenus de recéper et d'enlever tous les arbres, buissons et souches qui forment saillie, tant sur le fond des cours d'eau que sur les berges et toutes les branches qui, baignant dans les eaux, nuiraient à leur libre écoulement.

- les produits de curages

Les riverains sont assujettis à recevoir sur leurs terrains, les matières provenant des curages faits au droit de leurs propriétés et à enlever les dépôts qui pourraient nuire à l'écoulement des eaux.

- le passage sur les propriétés riverains

Les riverains sont tenus de livrer passage sur leurs terrains, depuis le lever jusqu'au coucher du soleil, aux fonctionnaires et agents dans l'exercice de leurs fonctions, ainsi qu'aux entrepreneurs et ouvriers chargés du curage.

Ces personnes ne pourront, toutefois, user du passage sur les terrains clos, qu'après en avoir préalablement prévenu les riverains.

En cas de refus, elles requerront l'assistance du maire de la commune.

Elles seront d'ailleurs responsables de tous les dommages et délits commis par elles et par leurs ouvriers.

Le droit de passage devra s'exercer, autant que possible, en suivant la rive des cours d'eau.

- le caractère distinctif des travaux subordonnés à une autorisation préalable

Aucun travail, quel qu'il soit, permanent ou temporaire, susceptible d'avoir une influence sur le régime ou l'écoulement des eaux d'un cours d'eau ne peut être entrepris avant d'avoir été autorisé par l'Administration.

- les travaux dans le lit des cours d'eau

Dans le lit d'un cours d'eau, aucun ouvrage permanent ou temporaire, aucun travail quel qu'il soit, ne pourra être exécuté ou modifié sans l'autorisation du Préfet.

- l'extraction de matériaux dans le lit par les riverains

Le droit du riverain de prendre dans la partie du lit qui lui appartient tous les produits naturels et d'en extraire de la vase, du sable et des pierres, ne pourra être exercé que dans les conditions générales qui auront été fixées par le Préfet.

- les ouvrages au-dessus des cours d'eau ou les joignant

Quiconque veut établir un ouvrage au-dessus d'un cours d'eau ou le joignant doit soumettre au Préfet les dispositions qu'il se propose d'adopter.

Dans un délai de deux mois, le Préfet doit faire connaître au pétitionnaire si l'ouvrage projeté intéresse ou non le régime ou l'écoulement des eaux.

Dans le cas de l'affirmative, l'ouvrage ne pourra être exécuté que dans les conditions fixées par le Préfet.

Dans le cas de la négative ou si, dans un délai de deux mois, il n'a pas reçu de réponse, le pétitionnaire pourra exécuter l'ouvrage sans autre formalité.

- les prises d'eau et déversements d'eau

Toute prise d'eau, quel qu'en soit le mode, tout déversement susceptible de modifier d'une manière appréciable le débit d'un cours d'eau ne peut être effectué, soit directement, soit indirectement, à titre permanent ou temporaire, qu'après avoir été autorisé par l'Administration.

- les déversements interdits

Il est interdit de jeter ou de laisser écouler, soit directement, soit indirectement, dans le lit des cours d'eau, des matières, des résidus, des liquides :

1° S'ils sont susceptibles d'occasionner des envasements ou de gêner l'écoulement des eaux ;

2° S'ils sont infects, nuisibles ou susceptibles de compromettre la salubrité publique ;

3° S'ils sont susceptibles par leur température ou leur nature de rendre les eaux impropres à l'alimentation des hommes et des animaux, à leur emploi aux usages domestiques, à leur utilisation pour l'agriculture ou l'industrie, ou à la conservation du poisson.

A ces obligations des riverains, s'ajoutent les obligations propres aux usiniers.

- Obligations des usiniers relatives à l'écoulement des eaux

Les déversoirs et vannes de décharge seront toujours entretenus libres et il est expressément défendu d'y placer aucune hausse.

Les usiniers et usagers des barrages seront responsables de la surélévation des eaux tant que les vannes de décharge ne sont pas levées à toute hauteur.

Les usiniers et usagers de barrages ne devront faire aucune lâchure susceptible de causer des inondations et seront tenus d'assurer l'entretien constant de leurs ouvrages, sujets à réglementation, de façon à prévenir tout accident.

A défaut de titre réglementaire qui fixe la hauteur légale de la retenue, les eaux ne devront pas dépasser le dessus du déversoir ou de la vanne de décharge la moins élevée, s'il n'existe pas de déversoir.

Les usiniers et usagers des barrages non réglementés seront responsables de la surélévation des eaux, soit qu'elle résulte du défaut de manoeuvre des vannes de décharge en temps utile, soit qu'elle provienne de la trop grande hauteur du déversoir ou de l'insuffisance des ouvrages de décharge.

- Obligations des usiniers pendant les opérations de curage

Les usiniers et usagers des barrages devront tenir leurs vannes ouvertes, tant pour l'exécution que pour la réception des travaux de curage, pendant les jours et heures qui seront fixés par les arrêtés préfectoraux.

- La transmission des eaux

Les usiniers et usagers des prises d'eau devront assurer la transmission des eaux de manière à ne jamais compromettre ni la salubrité publique, ni l'alimentation des hommes et des animaux, ni la satisfaction des besoins domestiques.

Les usiniers et usagers des prises d'eau ne devront, en aucun cas, nuire à l'utilisation générale des eaux en apportant sur une grande longueur, au régime des cours d'eau, des modifications susceptibles d'empêcher l'exercice des droits de toutes natures sur les eaux, notamment des droits à l'arrosage.

A ces obligations provenant de l'arrêté préfectoral du 31 août 1906, il convient d'ajouter celles relevant :

- des réglemens d'eau propres à chaque usine,

- des dispositions du Recueil des Usages Locaux tant qu'elles ne sont pas contraires aux dispositions des réglemens d'eau établis antérieurement à ces usages locaux,

- lorsqu'il existe des réglemens spéciaux, comme à QUINCAMPOIX et SAINT VALERY, ou des Syndicats intercommunaux, les usagers sont tenus de respecter les règles particulières concernant le curage et l'entretien des berges,

- autrement pour les cours d'eau non navigables, l'entretien des berges et le curage incombe à chaque riverain pour la longueur des rives possédées et à la demi-largeur des cours d'eau,

- toutefois, les propriétaires d'usine doivent faire le curage des cours d'eau, à 400 mètres en amont et 200 mètres en aval de leurs établissements.

Il convient, ici, de rappeler quelques obligations particulières relevant de la limitation du droit de propriété.

. Bornage

Ainsi, l'action en bornage reconnue à tout propriétaire par l'article 646 du Code Civil est refusée au riverain d'un cours d'eau.

. Abandon du lit

L'article 100 du Code Rural prévoit la possibilité pour la rivière d'abandonner naturellement son lit, auquel cas, les anciens riverains ont un an pour commencer les travaux nécessaires au rétablissement du lit antérieur, sinon ils perdent la qualité de riverains.

. Limitation de l'usage de l'eau

Le riverain peut se servir de l'eau pour son usage personnel mais sans nuire aux riverains inférieurs, usagers du même cours d'eau.



# REPARTITION DES COMPETENCES :

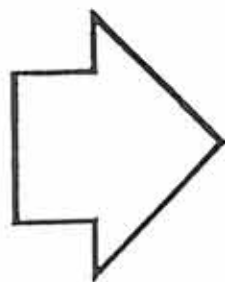
La Direction Départementale de l'Agriculture et de la Forêt de l'Oise a compétence en matière de police des eaux sur tous les cours d'eau à l'exception des tronçons suivants :

AISNE

OISE

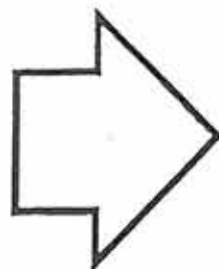
CANAL LATERAL à l'OISE

CANAL DU NORD

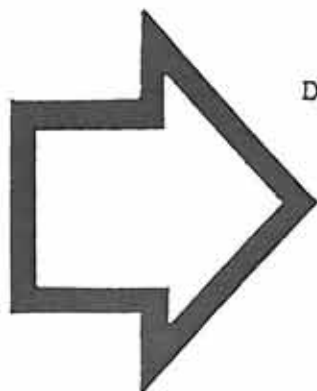


Service  
de la Navigation  
de la Seine

OURCQ canalisée



Ville de PARIS  
Service de la Navigation



DIRECTION DEPARTEMENTALE DE L'AGRICULTURE ET DE LA FORET


SERVICE DE L'EAU ET DE LA FORET  
29, Bd Amyot d'Inville  
60021 BEAUVAIS CEDEX  
Tél. 44 48 31 45  
Minitel 36-16 Code DDAF

PREFECTURE DE L'OISE

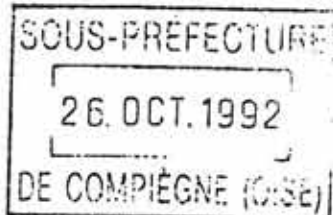
DIRECTION DEPARTEMENTALE DE L'AGRICULTURE ET DE LA FORET

29, Boulevard Amyot d'Inville - 60021 BEAUVAIS CEDEX

Téléphone : 44 48 31 45



SERVICE DE L'EAU ET DE LA FORET



# EAUX DE RUISSELLEMENT EAUX NUISIBLES - FOSSÉS



## aspects juridiques

M. BRACQUART  
M. NYLAND  
M. MASSART

JUIN 1990

- Situation juridique	3
- Code Civil (rappel de textes)	5
- Code Rural (rappel de textes)	6

Depuis que les hommes ont colonisé la terre, ils ont eu, en tous temps, le souci d'assurer l'écoulement des eaux excédentaires dont ils ont perçu rapidement le caractère nuisible.

Ainsi, un réseau de fossés fut mis en place sur les fonds privés pour recueillir ces eaux et les évacuer de fossés en fossés, dans les vallées sèches ou les cours d'eau naturels permanents.

L'importance du chevelu constitué par ces fossés est fonction du climat local, du relief, du réseau hydrographique, de la nature des sols et de leur couvert végétal, de l'implantation et la densité de l'urbanisation.

Ce réseau de surface est une des caractéristiques essentielles d'un bassin versant, c'est le vecteur d'évacuation des eaux pluviales et des eaux de ruissellement provenant de zones urbaines, d'infrastructures routières et des terres agricoles. Il occupe de manière générale le fond des talwegs.

La collecte des eaux drainées et des eaux pluviales s'effectue normalement au même endroit dans les talwegs.

Ces talwegs peuvent ou non être "équipés".

- Réseau de fossés ou de passages jusqu'à un écoulement permanent.
- Réseau busé en totalité avec rejet dans un écoulement permanent (ou dans un réseau).
- Aucun équipement : talweg naturel qui encaisse les pluies ou (et) drainages. A l'occasion d'orages ou de fontes de neige rapides sur sol gelé, des ravines sont susceptibles d'apparaître dans ces vallées sèches suite à une érosion régressive et dynamique.

Le talweg naturel est le lieu d'exercice de la servitude prévue à l'article 640 du Code Civil (cf annexe).

.../...

### SITUATION JURIDIQUE

Les eaux pluviales sont "res nullius" (la chose de personne). Comme telles, elles peuvent appartenir au premier qui se les approprie.

L'article 641 du Code Civil pose tout d'abord le principe que tout propriétaire a le droit d'user et de disposer des eaux pluviales qui tombent sur son fonds. Mais si l'usage de ces eaux où la direction qui leur est donnée aggrave la servitude naturelle d'écoulement, une indemnité est due au propriétaire du fonds inférieur.

Cette servitude d'écoulement visée à l'article 640 du Code Civil est établie en faveur des propriétaires des fonds supérieurs (ou fonds dominants, non parce qu'ils dominent en altitude, mais parce qu'ils dominant en droit).

Les fonds inférieurs (ou fonds servants parce qu'ils doivent souffrir une servitude au bénéfice des fonds supérieurs) doivent recevoir l'eau qui s'écoule naturellement des fonds supérieurs "sans que la main de l'homme y ait contribué".

De ce fait, le propriétaire inférieur ne peut élever aucune digue qui empêche l'écoulement. De même, le propriétaire supérieur ne peut rien faire qui aggrave la servitude d'écoulement pesant sur le fonds inférieur.

Quant aux eaux nuisibles, couramment dénommées eaux de drainage, du fait que leur présence dans le sol nuit à son exploitation, leur libre écoulement est reconnu par la loi du 10 juin 1854 reprise et codifiée aux articles 135 à 139 du Code Rural.

Ce texte apporte la possibilité à celui qui draine de traverser les fonds inférieurs moyennant une juste et préalable indemnité. Sont exceptés de cette servitude d'écoulement les maisons, cours, jardins, caves et enclos attenants aux habitations. Les propriétaires des fonds traversés peuvent se servir des collecteurs pour écouler les eaux de leur fond, à charge pour eux de participer aux dépenses de premier établissement et à l'entretien futur.

Les contestations sur l'établissement et l'exercice de la servitude, sur la définition du tracé du collecteur, sur l'exécution des travaux et sur la fixation des indemnités sont du ressort du juge d'instance.

.../...



Ces eaux pluviales ou de ruissellement retournent en général vers le domaine privé (fossé ou cours d'eau non domanial).

La classification des exutoires entraîne des limites de compétence entre l'Etat qui intervient sur les cours d'eau (domaniaux ou non domaniaux) et le Maire pour les ravines et fossés en vertu de l'article L 181-39 du Code des Communes :

"Les fonctions propres au maire, sont de faire jouir les habitants des avantages d'une bonne police, notamment de la propreté, de la salubrité, de la sureté et de la tranquillité dans les rues, lieux et édifices publics.

Il appartient également au maire de veiller à la tranquillité, à la salubrité et à la sécurité des campagnes."

Dans la pratique, l'entretien des fossés et exutoires incombe à leurs propriétaires sous la responsabilité du Maire pour les fossés et du Service de police des eaux pour les cours d'eau non domaniaux (dans l'Oise : Direction Départementale de l'Agriculture et de la Forêt).

### RAPPEL DES TEXTES

Les eaux de ruissellement et les eaux nuisibles sont régies par un certain nombre de textes parmi lesquels nous pouvons signaler :

#### - LE CODE CIVIL

. article 640 : écoulement sur les propriétés

"Les fonds inférieurs sont assujettis envers ceux qui sont élevés, à recevoir les eaux qui en découlent naturellement sans que la main de l'homme y ait contribué.

Le propriétaire inférieur ne peut point élever de digue qui empêche cet écoulement.

Le propriétaire supérieur ne peut rien faire qui aggrave la servitude du fonds inférieur."

. articles 641-642 : usage des eaux pluviales et des sources

"Tout propriétaire a le droit d'user et de disposer des eaux pluviales qui tombent sur son fonds.

Si l'usage de ces eaux ou la direction qui leur est donnée aggrave la servitude naturelle d'écoulement établie par l'article 640, une indemnité est due au propriétaire du fonds inférieur.

La même disposition est applicable aux eaux de sources nées sur un fonds.

Lorsque, par des sondages ou des travaux souterrains, un propriétaire fait surgir des eaux dans son fonds, les propriétaires des fonds inférieurs doivent les recevoir ; mais ils ont droit à une indemnité en cas de dommages résultant de leur écoulement.

Les maisons, cours, jardins, parcs et enclos attenants aux habitations ne peuvent être assujettis à aucune aggravation de la servitude d'écoulement dans les cas prévus dans les paragraphes précédents.

.../...

Les contestations auxquelles peuvent donner lieu l'établissement et l'exercice des servitudes prévues par ces paragraphes et le règlement, s'il y a lieu, des indemnités dues aux propriétaires des fonds inférieurs sont portées, en premier ressort, devant le juge du tribunal d'instance du canton qui, en prononçant, doit concilier les intérêts de l'agriculture et de l'industrie avec le respect dû à la propriété.

S'il y a lieu à expertise, il peut n'être nommé qu'un seul expert."

- "Celui qui a une source dans son fonds peut toujours user des eaux à sa volonté dans les limites et pour les besoins de son héritage.

Le propriétaire d'une source ne peut plus en user au préjudice des propriétaires des fonds inférieurs qui, depuis plus de trente ans, ont fait et terminé, sur le fonds ou jaillit la source, des ouvrages apparents et permanents destinés à utiliser les eaux ou à en faciliter le passage dans leur propriété.

Il ne peut pas non plus en user de manière à enlever aux habitants d'une commune, village ou hameau, l'eau qui leur est nécessaire ; mais si les habitants n'en ont pas acquis ou prescrit l'usage, le propriétaire peut réclamer une indemnité, laquelle est réglée par experts."

. article 681 : destination des eaux de toiture

"Tout propriétaire doit établir des toits de manière que les eaux pluviales s'écoulent sur son terrain ou sur la voie publique ; il ne peut les faire sur le fonds de son voisin."

#### - LE CODE RURAL

. articles 135 à 138 : eaux nuisibles

ART. 135 - "Tout propriétaire qui veut assainir son fonds par le drainage ou un autre mode d'assèchement peut, moyennant une juste et préalable indemnité, en conduire les eaux souterrainement ou à ciel ouvert à travers les propriétés qui séparent ce fonds d'un cours d'eau ou de toute autre voie d'écoulement.

Sont exceptés de cette servitude les maisons, cours, jardins, parcs et enclos attenants aux habitations."

.../...

ART. 136 - "Les propriétaires de fonds voisins ou traversés ont la faculté de se servir des travaux faits en vertu de l'article précédent, pour l'écoulement des eaux de leurs fonds.

Ils supportent dans ce cas :

1°) Une part proportionnelle dans la valeur des travaux dont ils profitent ;

2°) Les dépenses résultant des modifications que l'exercice de cette faculté peut rendre nécessaires ;

3°) Pour l'avenir, une part contributive dans l'entretien des travaux devenus communs."

ART. 137 - "Les associations syndicales, pour l'assainissement des terres par le drainage et par tout autre mode d'assèchement, et l'Etat pour le dessèchement de marais ou la mise en valeur de terres incultes appartenant aux communes ou sections de communes, jouissent des mêmes droits et supportent les mêmes obligations."

ART. 138 - "Les contestations auxquelles peuvent donner lieu l'établissement et l'exercice de la servitude, la fixation du parcours des eaux, l'exécution des travaux de drainage ou d'assèchement, les indemnités et les frais d'entretien, sont portés en premier ressort devant le juge du tribunal d'instance du canton, qui, en prononçant, doit concilier les intérêts de l'opération avec le respect dû à la propriété.

S'il y a lieu à expertise, il pourra n'être nommé qu'un seul expert."



DIRECTION GÉNÉRALE ADJOINTE DU DEVELOPPEMENT  
DES TERRITOIRES ET DE L'ENVIRONNEMENT  
Direction-adjointe du logement,  
de la politique de la ville et de l'habitat  
Service aménagement et urbanisme

Affaire suivie par : Yves PAUL  
Mèl : yves.paul@oise.fr  
Tél. : 03.44.10.72.35  
Fax : 03.44.06.64.51

Beauvais, le **11 FEV. 2016**

Le Président du conseil départemental  
à  
Monsieur le Directeur départemental  
des Territoires de l'Oise

Objet : Collecte des informations nécessaires à l'élaboration du Plan Local d'Urbanisme (PLU) de  
BERNEUIL-SUR-AISNE

Monsieur le Directeur,

Je fais suite à votre transmission du 13 octobre 2015, reçue le 15 suivant, dans le cadre de la  
procédure du porter à connaissance intéressant l'élaboration du PLU de la commune de  
BERNEUIL-SUR-AISNE, en vous adressant les informations suivantes :

## I. MOBILITE

*Document de référence :*

Plan Départemental pour une Mobilité Durable (PDMD) adopté par le conseil départemental le  
20 juin 2013.

Ce document est accessible sur la plateforme internet des données ouvertes de l'Oise, OpenData Oise  
(opendata.oise.fr), thématique « Transports et déplacements ».

### 1) ROUTE DEPARTEMENTALE :

La commune est traversée par les routes départementales (RD) n° 81 et 335.

#### 1.1 Document à prendre en compte :

Règlement de la voirie départementale arrêté le 16 février 2011 accessible sur la plateforme internet  
des données ouvertes de l'Oise, OpenData Oise (opendata.oise.fr), thématique « Transports et  
déplacements ».

#### 1.2 Classement de la RD :

Les routes départementales sont répertoriées, notamment, en fonction des trafics. Ainsi, selon le  
reclassement du 16 février 2011, la RD 81 est classée route de 3<sup>ème</sup> catégorie (route assurant des  
liaisons inter cantonales et desservant des pôles économiques d'importance moyenne), et la RD 335  
est classée route de 3<sup>ème</sup> catégorie jusqu'au PR 23.400, puis à partir du PR 23.400, route de 4<sup>ème</sup>  
catégorie (route assurant des liaisons inter cantonales et desservant des pôles économiques de faible  
importance).

Les données, sous forme de carte, sont accessibles sur opendata.oise.fr, thématique « Transports et  
déplacements ».



### *1.3 Comptages de trafic :*

En avril 2014, les comptages de trafic relèvent une moyenne journalière de 1.864 véhicules, au PR 9.000, dont 2,5 % de poids lourds, puis de 2.429 véhicules, au PR 14.000, dont 2,8 % de poids lourds pour la RD81 et 1.307 véhicules au PR 28.000, dont 7,2 % de poids lourds pour la RD 335.

Les données, sous forme de carte et de tableau, sont accessibles sur [opendata.oise.fr](http://opendata.oise.fr), thématique « Transports et déplacements ».

### *1.4 Plan d'alignement :*

Pour la RD 81, du PR 10+747 au PR 12+520, le plan d'alignement approuvé le 9 juillet 1870 par arrêté préfectoral, est toujours applicable et opposable aux tiers.

Compte tenu de l'état des plans d'alignement et afin de solutionner le problème, le département a entrepris leur restauration, le cas échéant, et leur numérisation, permettant ainsi aux communes qui en feront la demande de recevoir la version numérisée du ou des plans d'alignement toujours en cours sur les RD qui empruntent le territoire communal. Aussi, la donnée n'est pas disponible pour le moment car les plans sont en cours de numérisation aux archives départementales.

### *1.5 Accidentologie :*

Entre 2010 et 2014, sur la RD 81, 2 accidents sont survenus provoquant deux blessés hospitalisés.

### *1.6 Projet routier inscrit au PDMD*

En l'état, le PDMD n'inscrit pas de projet routier sur le territoire de la commune de BERNEUIL-SUR-AISNE.

## **2) TRANSPORTS :**

Le département est autorité organisatrice des transports interurbains.

Aussi, BERNEUIL-SUR-AISNE est concernée par la ligne régulière n°25 (SOISSONS/ATTICHY/COMPIEGNE), ainsi que par des lignes scolaires desservant le collège Louis Bouland de COULOISY ainsi que les établissements scolaires de RIBECOURT.

Le transport scolaire est pris en charge par le département au-delà de ses compétences obligatoires en transportant également gratuitement des lycéens et les primaires qui relèvent des compétences respectives de la région et des communes.

Tous les horaires sont disponibles sur le site [www.oise-mobilité.fr](http://www.oise-mobilité.fr).

## **3) CIRCULATIONS DOUCES :**

### *3.1 Plan Départemental des Itinéraires de Promenade et de Randonnée (PDIPR) :*

Le département est compétent pour établir le PDIPR ayant vocation à préserver les chemins ruraux, la continuité des itinéraires et ainsi à favoriser la découverte de sites naturels et de paysages ruraux en développant la pratique de la randonnée.

Le territoire de la commune de BERNEUIL-SUR-AISNE n'est traversé par aucun circuit inscrit au PDIPR.

### *3.2 Schéma Départemental des Circulations Douces (SDCD) :*

Le conseil départemental a adopté le 16 décembre 2010 le SDCD. Ce schéma vise, notamment, à coordonner les initiatives et les projets locaux. Le conseil départemental a, également, édité un guide technique des voies de circulation douce qui synthétise les données techniques, juridiques et administratives à l'attention des porteurs de projets.

Le document est accessible sur [l'opendata.oise.fr](http://opendata.oise.fr), thématique « Transports et déplacements ».



## II. DEVELOPPEMENT DURABLE ET ENVIRONNEMENT

### 1) ESPACES NATURELS SENSIBLES (ENS) :

Le conseil départemental a approuvé le 18 décembre 2008 un Schéma Départemental des Espaces Naturels Sensibles (SDENS).

Ainsi, le territoire de la commune de BERNEUIL-SUR-AISNE est concerné par l'ENS d'intérêt local « Forêt domaniale de Laigue » (SOIO3) et l'ENS d'intérêt départemental « Massif forestier de Compiègne, Laigue, Ouscamp » (GENS10).

Les GENS (ou Grands Ensembles Naturels Sensibles) ont été identifiés par le département pour intervenir à une échelle plus large que celle d'un ENS dans le but de favoriser la mise en réseau des sites naturels et préserver les continuités écologiques.

Les fiches descriptives correspondantes sont jointes au présent courrier.

Pour rappel, le classement en ENS ne constitue pas une protection réglementaire des espaces considérés. Il s'agit d'un inventaire de sites dont les richesses écologiques et paysagères nécessitent une attention particulière. De plus, selon les projets envisagés sur ces espaces, le classement en ENS peut donner accès à des aides du conseil départemental visant à les préserver et à les ouvrir au public. La présence de ces ENS se doit donc d'être soulignée dans les documents d'urbanisme afin de sensibiliser les porteurs de projets.

Le classement ENS n'est pas systématiquement assorti d'un droit de préemption départemental au titre des ENS (classement en Zone de Préemption au titre des ENS, soit ZPENS). Il n'y a qu'un nombre limité de secteurs classés en ZPENS sur le département et la commune de BERNEUIL-SUR-AISNE n'est pas concernée.

### 2) LA RESSOURCE EN EAU :

#### 2.1 Eau potable :

Les teneurs élevées en nitrates de la source qui alimentait la commune de BERNEUIL-SUR-AISNE jusqu'en 2014, ont conduit le syndicat des eaux de CUISE-LA-MOTTE à réaliser des travaux d'interconnexion de BERNEUIL-SUR-AISNE au réseau du syndicat qui est alimenté par les ouvrages de COULOISY.

L'abandon de cette ressource doit conduire à la levée de la Déclaration d'Utilité Publique (DUP) et par voie de conséquence des périmètres de protection et des servitudes afférentes.

#### 2.2 Assainissement :

La commune de BERNEUIL-SUR-AISNE dispose d'un réseau d'assainissement collectif, raccordé sur la station d'épuration du Syndicat Intercommunal d'Assainissement de CUISE-LA-MOTTE, située sur le territoire communal de CUISE-LA-MOTTE. Cette station n'est pas conforme aux exigences de traitement de la pollution, en particulier du phosphore. Elle est inscrite dans le Plan Territorial d'Actions Prioritaires 2013-2018 de l'agence de l'eau.

Dans l'attente de la construction d'une nouvelle station d'épuration, des travaux ont été engagés en 2015 pour mettre en place un traitement physico-chimique du phosphore.

#### 2.3 Rivière :

La commune de BERNEUIL-SUR-AISNE n'est membre d'aucun Syndicat de rivière à qui elle aurait délégué sa compétence « milieux aquatiques ». Avec la prochaine mise en place de la Gestion des Milieux Aquatiques et Prévention des Inondations (GEMAPI) de la loi Métropole, la compétence officielle « milieux aquatiques » sera transférée à l'échelon communautaire qui pourra intégrer un syndicat mixte.

L'atteinte du Bon Etat Global de l'Aisne (FRHR211) est prévue pour 2021.

Le territoire de la commune de BERNEUIL-SUR-AISNE est parcouru par un réseau hydrographique représenté par l'Aisne, le ru Berneuil et le ru Ruelle Maryon.



### **III. AMENAGEMENT NUMERIQUE**

En matière d'aménagement numérique, le Syndicat Mixte Oise Très Haut Débit (SMOTHD) tient à communiquer à la commune de BERNEUIL-SUR-AISNE les éléments d'information suivants :

#### **1) SCHEMA DIRECTEUR TERRITORIAL D'AMENAGEMENT NUMERIQUE**

La loi n°2009-1572 du 17 décembre 2009 relative à la lutte contre la fracture numérique introduit dans le Code Général des Collectivités Territoriales (CGCT) l'article L 1425-2 qui prévoit l'établissement, à l'initiative des collectivités territoriales, de Schémas Directeurs Territoriaux d'Aménagement Numérique (SDTAN) au niveau d'un ou plusieurs départements ou d'une région. La loi précise : « Ces schémas, qui ont une valeur indicative, visent à favoriser la cohérence des initiatives publiques et leur bonne articulation avec l'investissement privé ».

En résumé, le SDTAN recense les infrastructures et réseaux de communications électroniques existants, identifie les zones qu'il dessert et présente une stratégie de développement de ces réseaux, concernant prioritairement les réseaux à très haut débit fixe et mobile, y compris satellitaire, permettant d'assurer la couverture du territoire concerné.

L'article L 1425-2 a été modifié et précisé par les lois n°2014-58 du 27 janvier 2014- article 2 et n°2015-991 du 7 août 2015- article 102.

Pour le département de l'Oise, l'assemblée départementale s'est chargée de l'élaboration du SDTAN qui a été adopté par sa commission permanente le 21 mai 2012 puis modifié par sa commission permanente du 17 mars 2014. Le SDTAN de l'Oise est téléchargeable sur le site [www.oise.fr](http://www.oise.fr) à la rubrique « haut-débit ».

Le conseil départemental de l'Oise a par délibération de sa commission permanente du 13 juillet 2015 transféré sa compétence « gestion du SDTAN-Oise et de ses évolutions » au SMOTHD. Le SMOTHD a accepté ce transfert de compétence lors de la séance de son conseil syndical du 24 septembre 2015.

**Il est donc important que la commune de BERNEUIL-SUR-AISNE tienne compte dans son aménagement futur de ce schéma directeur.**

#### **2) EXISTANT EN MATIERE D'ACCES INTERNET FIXE HAUT-DEBIT (ADSL)**

La qualité de la desserte ADSL de la commune de BERNEUIL-SUR-AISNE ne permet pas à ses habitants d'être éligibles au « triple-play » (téléphonie, internet et télévision).

#### **3) ETAT DES LIEUX EN MATIERE DE RESEAU D'INITIATIVE PUBLIQUE HAUT-DEBIT DE L'OISE « Teloise »**

La stratégie développée par le département de l'Oise en faveur du numérique s'est traduite par la mise en place d'un Réseau d'Initiative Publique (RIP) haut débit dénommé « Teloise » dès 2004. Ce réseau entièrement réalisé en fibre optique est long, aujourd'hui, d'environ 1250 km, et irrigue une grande partie du département, permettant ainsi de développer les usages et services numériques sur notre territoire, par le biais, notamment, du dégroupage ADSL, du raccordement d'établissements publics, de zones d'activités économiques, d'entreprises ou encore de pylônes de téléphonie mobile.

Ce réseau ne transite pas par la commune de BERNEUIL-SUR-AISNE mais passe par les communes voisines de cuise-LA-MOTTE, COULOISY et ATTICHY.

#### **4) RESEAU D'INITIATIVE PUBLIQUE A TRES HAUT DEBIT DE L'OISE « OISE NUMERIQUE »**

Le SDTAN en vigueur a donc été transféré au SMOTHD qui en assure la gestion et l'évolution. Le projet Oise Numérique s'échelonne sur 7 ans et a pour objectif de raccorder en fibre optique la totalité des foyers des 640 communes laissées aux bons soins de l'initiative publique. En ce qui concerne les 52 autres communes du département de l'Oise situées en « zones conventionnées » précédemment nommées zones AMII (Appel à Manifestation d'Intentions d'Investissement), elles seront raccordées par la même technologie par les opérateurs privés *SFR* et *Orange* d'ici 2020.

La commune de BERNEUIL-SUR-AISNE est intégrée dans le projet Oise Numérique afin de permettre à ses habitants de bénéficier d'un accès internet à très haut débit. Le déploiement du réseau FttH est prévu en 2020. Concrètement, le projet porté par le SMOTHD s'est appuyé sur le réseau Teloise évoqué précédemment, ce réseau a été étendu par capillarité et irrigue aujourd'hui la commune de BERNEUIL-SUR-AISNE, comme l'indique la carte ci-dessous.

Il est donc important que la commune de BERNEUIL-SUR-AISNE intègre dans son PLU cette extension future du réseau fibre optique à venir sur son territoire dès 2020



Ces informations sont importantes dans le cadre d'une mutualisation possible des équipements existants mais également pour le calcul de la redevance d'occupation de sols par la commune.

La commune de BERNEUIL-SUR-AISNE devra favoriser autant que possible l'implantation de zones d'activités économiques ou de logements dans les zones couvertes numériquement ou sur le point de l'être.

La commune de BERNEUIL-SUR-AISNE devra prévoir la mise en place de fourreaux vides destinés à la fibre optique dans le cadre des aménagements de voirie futurs, en cohérence avec les recommandations techniques du porteur du SDTAN (SMOTHD).

Dans le cadre de l'obligation issue de l'article L49, la commune de BERNEUIL-SUR-AISNE informera systématiquement le titulaire du SDTAN (SMOTHD) des travaux prévus sur son territoire et entrant dans le cadre prévu par la Loi. De son côté, le titulaire du SDTAN (SMOTHD) informera la commune de BERNEUIL-SUR-AISNE de toute demande de travaux dont il aura eu connaissance sur son territoire et entrant dans le cadre de cet article.

#### **IV. IMMOBILIER ET LOGISTIQUE**

Le conseil départemental ne possède pas de propriété bâtie sur la commune de BERNEUIL-SUR-AISNE et aucune étude n'est menée actuellement quant à la construction éventuelle d'un bâtiment.

#### **V. LOGEMENT**

##### **1) SCHEMA DEPARTEMENTAL D'ACCUEIL DES GENS DU VOYAGE (SDAGV)**

Dans l'Oise, le SDAGV applicable a été adopté le 11 juillet 2003.

##### **2) PLAN DEPARTEMENTAL DE L'HABITAT (PDH)**

L'assemblée départementale a adopté, le 20 juin 2013, le PDH. Ce plan n'est pas opposable au PLU ; néanmoins, il constitue un document de cadrage qui permet d'enrichir les réflexions relatives aux logements.

Ainsi, au regard d'éléments de diagnostic des marchés du logement, et à l'issue d'une large consultation des acteurs du logement, les trois axes d'orientations définis par le PDH sont les suivants :

- stimuler la production de logements pour fluidifier le marché et réduire les délais d'accès au logement social ;
- accroître le niveau d'intervention sur le parc de logements existants eu égard aux enjeux énergétiques et au risque de déqualification de la fraction du parc la plus obsolète ;
- maintenir les dispositions de soutien au logement et à l'hébergement des plus démunis, premières victimes de la tension de marché.

Le document est accessible sur la plateforme internet des données ouvertes de l'Oise, Opendata Oise ([opendata.oise.fr](http://opendata.oise.fr)), thématique « Urbanisme et habitat » et sur le site internet du département sous le lien suivant : «<http://www.oise.fr/mes-services/cadre-de-vie/logement-politique-de-la-ville-habitat/plan-departemental-delhabitat-pdh/>».

À titre indicatif, sur le territoire de la communauté de communes du canton d'ATTICHY, EPCI auquel appartient la commune de BERNEUIL-SUR-AISNE, le PDH préconise la production annuelle de 81 à 91 logements à l'horizon 2020 dont 28% de logement locatif social et 24% de logements en accession sociale.

##### **3) PROGRAMME D'INTERET GENERAL (PIG) DU DEPARTEMENT DE L'OISE : OISE RENOV' HABITAT**

Au vu du diagnostic du PDH, la revalorisation du parc privé dégradé constitue un enjeu essentiel et montre à quel point ce parc est complémentaire du parc social. C'est une des raisons pour lesquelles un programme d'intérêt général - amélioration de l'habitat privé (PIG 60) a été créé.

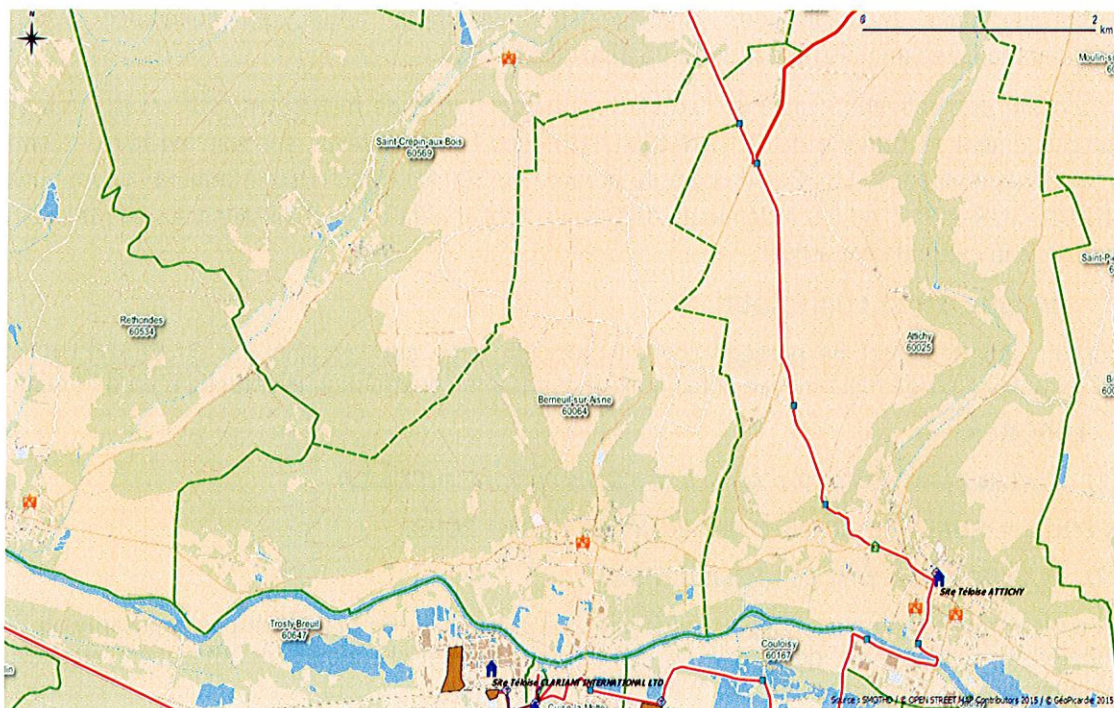
Le département a donc confié à un prestataire les missions de suivi et d'animation du PIG 60 Amélioration de l'habitat privé ciblé sur les 4 thématiques suivantes :

- Lutte contre la précarité énergétique ;
- Résorption de l'habitat insalubre (de l'habitat dégradé à l'indignité) ;
- Adaptation du logement à la perte d'autonomie et au handicap ;
- Aide au conventionnement par l'ANAH de logements en loyer social ou très social.



Il est donc important que la commune de BERNEUIL-SUR-AISNE intègre dans son PLU cette extension future du réseau fibre optique à venir sur son territoire dès 2020

### RESEAU ET INFRASTRUCTURES Teloise SUR BERNEUIL SUR AISNE



#### 5) MUTUALISATION DES TRAVAUX

La loi n°2009-1572 du 17 décembre 2009 relative à la lutte contre la fracture numérique introduit dans le Code des Postes et des Communications Électroniques (CPCE) l'article L49 qui prévoit l'information obligatoire des collectivités territoriales concernées et des opérateurs privés de communications électroniques préalablement à la réalisation, sur le domaine public, de tout chantier de génie civil de taille significative.

L'objectif est ainsi de faciliter les déploiements de réseaux de communications électroniques à très haut débit et d'en réduire les coûts en offrant aux collectivités et aux opérateurs la possibilité de mettre à profit ces travaux pour installer leurs propres infrastructures destinées à recevoir des câbles de communications électroniques. En outre, la mutualisation des travaux effectués sur la voirie évitera des interventions successives et limitera la gêne envers les usagers.

#### SYNTHESE DES RECOMMANDATIONS EN MATIERE D'AMENAGEMENT NUMERIQUE

La commune de BERNEUIL-SUR-AISNE devra maintenir à jour au niveau de son PLU la cartographie précise des réseaux de communication présents sur le territoire communal, qu'il s'agisse :

- Du réseau filaire cuivre et fibre optique ;
- Du réseau aérien cuivre et fibre optique ;
- Des différentes composantes de ces réseaux filaires et aériens ;
- Des Nœuds de Raccordement d'Abonnés (NRA) ;
- Des chambres ;
- Des fourreaux ;
- Des poteaux ;
- Des locaux techniques et répartiteurs ;
- Des antennes ;
- Des pylônes.




Le descriptif de ce programme est accessible sur le site internet du département sous le lien suivant :  
«<http://www.oise.fr/mes-services/cadre-de-vie/logement-politique-de-la-ville-habitat/>».

Par ailleurs, je ne manquerai pas, en cours d'élaboration de ce document d'urbanisme, de vous faire parvenir tous les éléments nouveaux relevant de la compétence du département.

Veillez agréer, Monsieur le Directeur, l'expression de ma considération très distinguée.

Pour le Président du conseil départemental  
et par délégation,  
le Préfet,  
Directeur général des services,



Xavier PÉNEAU

P.J. : - 2 fiches descriptives ENS et GENS ;  
- 1 plan du réseau et des infrastructures Oise Numérique dans le  
secteur de BERNEUIL-SUR-AISNE